


	FORMATO: ACTA DE REUNIÓN	Código: GI-FR-010	
	Macroproceso: Direccionamiento Estratégico	Versión: 02	
	Proceso: Gestión Integrada	Fecha de Aprobación: 17/09/2014	

ACTA No. 12 DEL 23 DE JUNIO DE 2021

Proceso: CONSEJO DE CARRERA		Subproceso:	
Unidad Académica y/o Administrativa: TECNOLOGÍA EN LEVANTAMIENTOS TOPOGRÁFICOS		Hora de Inicio: 1:30 pm	
Motivo y/o Evento: CONSEJO DE CARRERA		Hora de Finalización: 1:59 pm	
Lugar: Sesión virtual		Fecha: 23 DE JUNIO DE 2021	
Participantes:	Nombre	Cargo	Firma
	Ing. JULIO HERNÁN BONILLA ROMERO	Presidente.	Asiste - Sesión virtual
	Lic. EDILBERTO SARMIENTO SARMIENTO	Representante del Componente del Área Básica	Asiste - Sesión virtual
	Ing. CARLOS ALFREDO RODRIGUEZ ROJAS	Representante del Componente del Área de Ciencias aplicadas a la topografía	Asiste - Sesión virtual
	Ing. MARIAM RIVAS DIAZGRANADOS	Representante del Componente del Área de Investigación	Asiste - Sesión virtual
	Fis. OLGA LUCIA GODOY MORALES	Representante del Componente del Área Socio humanística	Asiste - Sesión virtual
	Est. KEVIN DANILO QUINCHE GÓMEZ	Representante Estudiantil	Asiste - Sesión virtual
	Est. IRIS GISEL MAHECHA AMADO	Representante Estudiantil	Asiste - Sesión virtual
Invitados:			
Elaboró: Ingrid J Álvarez T.		Visto Bueno del Acta: JULIO HERNÁN BONILLA ROMERO	
OBJETIVO: REVISION Y APROBACION DE CASOS DEL PROYECTO CURRICULAR DE TECNOLOGÍA EN LEVANTAMIENTOS TOPOGRÁFICOS			
ORDEN DEL DÍA:			
<ol style="list-style-type: none"> 1. VERIFICACIÓN DEL QUÓRUM. 2. APROBACIÓN DE ACTAS 3. CASOS DE ESTUDIANTES 4. CASOS DE PROYECTO CURRICULAR 			

	FORMATO: ACTA DE REUNIÓN	Código: GI-FR-010	
	Macroproceso: Direccionamiento Estratégico	Versión: 02	
	Proceso: Gestión Integrada	Fecha de Aprobación: 17/09/2014	

ACTA No. 12 DEL 23 DE JUNIO DE 2021

DESARROLLO ORDEN DEL DIA

1. VERIFICACIÓN DEL QUÓRUM

Una vez verificado el Quórum se procede al desarrollo del orden del día, nombrando secretaria Ad. Hoc. A Fis. **OLGA LUCIA GODOY MORALES**. La sesión se realizó de manera virtual con los consejeros.

2. APROBACION DE ACTAS



Se hace la lectura y se aprueba el Acta No. 11 de 2021.

3. CASOS DE DOCENTES

3.1. La docente **MARIAM RIVAS DIAZGRANADOS** solicita apoyo económico para la inscripción en el “**DIPLOMADO VIRTUAL: DRONES APLICADOS A CIENCIAS DE LA TIERRA Y MANEJO DE RECURSOS NATURALES + CERTIFICADO OPERADOR UAS**”, ofertado por el proyecto curricular de Ingeniería Topográfica de la Universidad Distrital Francisco José de Caldas, el cual tiene un costo para docentes de la universidad de 2'200.000 y que tiene fecha de inicio el próximo 12 de julio de 2021 y una duración de 140 horas.

La docente se compromete a entregar los correspondientes certificados de la asistencia al curso para los trámites administrativos pertinentes, tan pronto como este finalice.

La docente se ausenta de la sesión del consejo mientras los demás consejeros evalúan su solicitud.

	FORMATO: ACTA DE REUNIÓN	Código: GI-FR-010	
	Macroproceso: Direccionamiento Estratégico	Versión: 02	
	Proceso: Gestión Integrada	Fecha de Aprobación: 17/09/2014	

El Consejo de Carrera revisa la solicitud del docente y **AVALA** su participación en el **“DIPLOMADO VIRTUAL: DRONES APLICADOS A CIENCIAS DE LA TIERRA Y MANEJO DE RECURSOS NATURALES + CERTIFICADO OPERADOR UAS”**, ofertado por el proyecto curricular de Ingeniería Topográfica de la Universidad Distrital Francisco José de Caldas, el cual tiene un costo para docentes de la universidad de 2'200.000 y que tiene fecha de inicio el próximo 12 de julio de 2021 y una duración de 140 horas.

Se remite a la **DECANATURA** para que le pueda **DESIGNAR \$2'200.000 del RUBRO ORGANIZACIÓN Y ASISTENCIA DE CONVENCIONES Y FERIAS (EVENTOS Y PAGO DE INSCRIPCIONES)** como apoyo económico para su inscripción.

3.2. El docente **JULIO HERNAN BONILLA ROMERO** SOLICITA APOYO ECONÓMICO PARA LA INSCRIPCIÓN EN EL **“DIPLOMADO VIRTUAL: DRONES APLICADOS A CIENCIAS DE LA TIERRA Y MANEJO DE RECURSOS NATURALES + CERTIFICADO OPERADOR UAS”**, ofertado por el proyecto curricular de Ingeniería Topográfica de la Universidad Distrital Francisco José de Caldas, el cual tiene un costo para docentes de la universidad de 2'200.000 y que tiene fecha de inicio el próximo 12 de julio de 2021 y una duración de 140 horas.

El docente se ausenta de la sesión del consejo mientras los demás consejeros evalúan su solicitud.



El Consejo de Carrera revisa la solicitud del docente y **AVALA** su participación en el **“DIPLOMADO VIRTUAL: DRONES APLICADOS A CIENCIAS DE LA TIERRA Y MANEJO DE RECURSOS NATURALES + CERTIFICADO OPERADOR UAS”**, ofertado por el proyecto curricular de Ingeniería Topográfica de la Universidad Distrital Francisco José de Caldas, el cual tiene un costo para docentes de la universidad de 2'200.000 y que tiene fecha de inicio el próximo 12 de julio de 2021 y una duración de 140 horas.

Se remite a la **DECANATURA** para que le pueda **DESIGNAR \$2'200.000 del RUBRO ORGANIZACIÓN Y ASISTENCIA DE CONVENCIONES Y FERIAS (EVENTOS Y PAGO DE INSCRIPCIONES)** como apoyo económico para su inscripción.

3.3. El docente **EDGAR EMILIO SANCHEZ BUENDIA** SOLICITA APOYO ECONÓMICO PARA LA INSCRIPCIÓN EN EL **“DIPLOMADO VIRTUAL: DRONES APLICADOS A CIENCIAS DE LA TIERRA Y MANEJO DE RECURSOS NATURALES + CERTIFICADO OPERADOR UAS”**, ofertado por el proyecto curricular de Ingeniería Topográfica de la Universidad Distrital Francisco José de Caldas, el cual tiene un costo para docentes de la universidad de 2'200.000 y que tiene fecha de inicio el próximo 12 de julio de 2021 y una duración de 140 horas.

El Consejo de Carrera revisa la solicitud del docente y **NO AVALA** su participación en el **“DIPLOMADO VIRTUAL: DRONES APLICADOS A CIENCIAS DE LA TIERRA Y MANEJO DE RECURSOS NATURALES + CERTIFICADO OPERADOR UAS”**, ofertado por el proyecto curricular de Ingeniería Topográfica de la Universidad Distrital Francisco José de Caldas, el cual tiene un costo para docentes de la universidad de 2'200.000 y que tiene fecha de inicio el próximo 12 de julio de 2021 y una duración de 140 horas. Lo anterior, debido a que no es una capacitación en el área en la cual se desempeña el docente y además de ello, el diplomado tiene una duración aproximada de 12 semanas, superando así la fecha indicada en la carta presentada por el docente manifestando su intención de renuncia a partir del próximo 02 de agosto de 2021.

4. CASOS DE ESTUDIANTES

	FORMATO: ACTA DE REUNIÓN	Código: GI-FR-010	
	Macroproceso: Direccionamiento Estratégico	Versión: 02	
	Proceso: Gestión Integrada	Fecha de Aprobación: 17/09/2014	

4.1. Los estudiantes:

MENDOZA HURTADO MICHAEL MARLON Código:20062031022

RODRIGUEZ LARGO LUIS FRANCISCO Código: 20082031031

Solicitan la aprobación de su propuesta de Trabajo de Grado en Modalidad de **MONOGRAFIA**, titulada como: “**PROPUESTA PARA LA ACTUALIZACIÓN DEL BASE DE DATOS CORRESPONDIENTES A LA MALLA VIAL URBANA EXISTENTE EN EL MUNICIPIO GACHANCIPÁ**”.

El Consejo de Carrera **APRUEBA** el trabajo de grado en modalidad **MONOGRAFIA**, titulada como: “**PROPUESTA PARA LA ACTUALIZACIÓN DEL BASE DE DATOS CORRESPONDIENTES A LA MALLA VIAL URBANA EXISTENTE EN EL MUNICIPIO GACHANCIPÁ**”, con una duración de 4 meses y **RATIFICA** como **DOCENTE DIRECTOR** a **ING. JULIO HERNÁN BONILLA ROMERO** y **DESIGNA** como **DOCENTE EVALUADOR** a **MIGUEL ANGEL DIAZ SALAS**.

El Consejo de Carrera **RECOMIENDA** al estudiante la inscripción de la asignatura **TRABAJO DE GRADO** para el periodo académico lectivo (si aplica).

Siendo las 1:59 pm, se levanta la sesión y se firma por quienes en ella intervinieron:

FIRMADO EN ORIGINAL

FIRMADO EN ORIGINAL

ING. JULIO HERNAN BONILLA ROMERO
 Presidente del Consejo de Carrera.

Fis. OLGA LUCIA GODOY MORALES
 Secretaria Ad Hoc.