


	FORMATO: ACTA DE REUNIÓN	Código: GI-FR-010	
	Macroproceso: Direccionamiento Estratégico	Versión: 02	
	Proceso: Gestión Integrada	Fecha de Aprobación: 17/09/2014	

ACTA No. 14 DEL 01 DE SEPTIEMBRE DE 2017

Proceso: CONSEJO DE CARRERA		Subproceso: CONSEJO DE CARRERA		
Unidad Académica y/o Administrativa: TECNOLOGIA EN LEVANTAMIENTOS TOPOGRAFICOS			Hora de Inicio 02:00 PM	
Motivo y/o Evento: CONSEJO DE CARRERA AMPLIADO			Hora de Finalización _____	
Lugar: Sala de juntas Coordinación Proyecto Curricular Tecnología En Levantamientos Topográficos			Fecha: 14 de Julio de 2017	
Participantes:	Nombre	Cargo		Firma
	Ing. RAUL ORLANDO PATIÑO PEREZ	Presidente.		Firmado Original
	Lic. EDILBERTO SARMIENTO SARMIENTO	Representante	Componente Básico	Firmado Original
	Ing. WILMAR DARIO FERNANDEZ GOMEZ	Representante	Componente Humanístico	Firmado Original
	Ing. CARLOS ALFREDO RODRIGUEZ ROJAS	Representante	Componente Profesional	Firmado Original
	Est. ANTHONY MARLON PINZON	Representante Estudiantil		
Elaboró: Ingrid J Álvarez T.		Visto Bueno del Acta: Raúl Orlando Patiño Pérez		
OBJETIVO: REVISION Y APROBACION DE CASOS DEL PROYECTO CURRICULAR DE TECNOLOGIA EN LEVANTAMIENTOS TOPOGRAFICOS				
ORDEN DEL DÍA:				
<ol style="list-style-type: none"> 1. VERIFICACIÓN DEL QUÓRUM 2. APROBACION DE ACTAS 3. CASOS DE ESTUDIANTES 4. CASOS DE DOCENTES 5. CASOS DE PROYECTO CURRICULAR 				

	FORMATO: ACTA DE REUNIÓN	Código: GI-FR-010	
	Macroproceso: Direccionamiento Estratégico	Versión: 02	
	Proceso: Gestión Integrada	Fecha de Aprobación: 17/09/2014	

DESARROLLO ORDEN DEL DIA

1. VERIFICACIÓN DEL QUÓRUM

Una vez verificado el Quórum se procede al desarrollo del orden del día, nombrando como secretario Ad. Hoc. A LIC. EDILBERTO SARMIENTO SARMIENTO.

2. APROBACION DE ACTAS

Se aprueba el Acta 13, con las correcciones pertinentes.

3. CASOS DE ESTUDIANTES

3.1. Los estudiantes:

DIAZ CARRANZA JEIMY ALEJANDRA **COD. 20131031033**
SANABRIA VILLAIZAN FABIAN DAVID **COD. 20131031072**

Solicitan la cancelación del anteproyecto de Trabajo de Grado titulado: “**DIGITALIZACION DEL MONUMENTO PANTANO DE VARGAS POR MEDIO DE IMÁGENES TOMADAS CON DRONES**”, el cual tenía como **DOCENTE DIRECTOR** al **ING. CARLOS ALFREDO RODRIGUEZ ROJAS**.

El Consejo de Carrera **APRUEBA** cancelación del anteproyecto de Trabajo de Grado titulado: “**DIGITALIZACION DEL MONUMENTO PANTANO DE VARGAS POR MEDIO DE IMÁGENES TOMADAS CON DRONES**”.

3.2. El estudiante:

SILVA REYES KEVIN ALEXIS **COD. 20132031046**



Solicita la cancelación del anteproyecto de Trabajo de Grado titulado: “**ESCANOGRAFIA LASER DEL OBSERVATORIO ASTRONOMICO DE MONQUIRA**”, el cual tenía como **DOCENTE DIRECTOR** al **ING. JULIO HERNAN BONILLA ROMERO**.

El Consejo de Carrera **APRUEBA** cancelación del anteproyecto de Trabajo de Grado titulado: “**ESCANOGRAFIA LASER DEL OBSERVATORIO ASTRONOMICO DE MONQUIRA**”.

3.3. Las estudiantes:

PERDOMO HERRADA MAYRA ALEJANDRA **COD. 20151031018**
ZAMUDIO MARTINEZ JENNIFER PAOLA **COD. 20132031062**

Presentan la propuesta de Pasantía titulada: “**APROXIMACION A UNA CARACTERIZACION DEL EJERCICIO PROFESIONAL DE LA TOPOGRAFIA EN COLOMBIA**”.

	FORMATO: ACTA DE REUNIÓN	Código: GI-FR-010	
	Macroproceso: Direccionamiento Estratégico	Versión: 02	
	Proceso: Gestión Integrada	Fecha de Aprobación: 17/09/2014	

El Consejo de Carrera **APRUEBA** la pasantía, con una duración de 4 meses y **DESIGNA** como **DIRECTOR INTERNO** al **ING. RAUL ORLANDO PATIÑO PEREZ**.

3.4. La estudiante:

SACRISTAN CARO PAULA XIMENA **COD.** 20132031040

Presenta la propuesta de Pasantía titulada: **“PROTOSCOLOS PARA LEVANTAMIENTOS TOPOGRAFICOS Y ACTUALIZACION CARTOGRAFICA DEL AEROPUERTO GUAYMARAL”**.

El Consejo de Carrera **APRUEBA** la pasantía, con una duración de 4 meses y **DESIGNA** como **DIRECTOR INTERNO** al **ING. EDILBERTO NIÑO NIÑO**.

3.5. El estudiante:

PEREZ QUEVEDO OSCAR DANIEL **COD.** 20141031064

Presenta la propuesta de Pasantía titulada: **“APOYO EN LAS LABORES TOPOGRAFICAS APLICADAS AL CONTROL DE MOVIMIENTOS DE EDIFICACIONES EN LA EMPRESA RUIZ BERNAL TOPOGRAFIA S.A.S.”**.

El Consejo de Carrera **APRUEBA** la pasantía, con una duración de 4 meses y **DESIGNA** como **DIRECTOR INTERNO** al **ING. JULIO HERNAN BONILLA ROMERO**.

3.6. El estudiante

SANCHEZ OSORIO EDISSON CAMILO **COD.** 20141031042

Presenta la propuesta de Pasantía titulada: **“NIVELACION GEOMETRICA PARA LA GENERACION DE UN MODELO GEOIDAL LOCAL”**.



El Consejo de Carrera **APRUEBA** la pasantía, con una duración de 4 meses y **DESIGNA** como **DIRECTOR INTERNO** al **ING. CARLOS ALFREDO RODRIGUEZ ROJAS**.

3.7. Los estudiantes:

CACERES SUAREZ SEBASTIAN **COD.** 20142031020

RABELLY BASTIDAS JORGE DANIEL **COD.** 20142031100

Presenta la propuesta de Pasantía titulada: **“LEVANTAMIENTOS TOPOGRAFICOS EN LA EMPRESA TOP DIGITAL”**.

	FORMATO: ACTA DE REUNIÓN	Código: GI-FR-010	
	Macroproceso: Direccionamiento Estratégico	Versión: 02	
	Proceso: Gestión Integrada	Fecha de Aprobación: 17/09/2014	

El Consejo de Carrera **APRUEBA** la pasantía, con una duración de 4 meses y **DESIGNA** como **DIRECTOR INTERNO** al **ING. ISMAEL OSORIO BAQUERO**.

3.8. Los estudiantes:

MARIN TARAZONA EMANUEL **COD. 20131031083**
 MUÑOZ CASALLAS ANDRES FELIPE **COD. 20132031047**

Presenta la propuesta de Pasantía titulada: “**LEVANTAMIENTO Y POSICIONAMIENTO DE LA FINCA DOÑA BARBARA**”.

El Consejo de Carrera **APRUEBA** la pasantía, con una duración de 4 meses y **DESIGNA** como **DIRECTOR INTERNO** al **ING. INGENIERO RAUL ORLANDO PATIÑO PEREZ**.

3.9. Los estudiantes:

CACERES RAMIREZ ANDRES ORLANDO **COD. 20131031029**
 RODRIGUEZ GONZALEZ SERGIO OSWALDO **COD. 20142031072**

Presenta la propuesta de Pasantía titulada: “**GESTION Y CLASIFICACION DE INFORMACION DE CAMPO – GIT GEODESIA**”.

El Consejo de Carrera **APRUEBA** la pasantía, con una duración de 4 meses y **DESIGNA** como **DIRECTOR INTERNO** al **ING. EDILBERTO NIÑO NIÑO**.

3.10. Los estudiantes

CANTOR CASTAÑEDA STEPHANY JULIETH **COD. 20142031019**
 RODRIGUEZ GALEANO CRISTIAN CAMILO **COD. 20142031057**



Presenta la propuesta de Pasantía titulada: “**APOYO EN LOS PROCESOS DE CONSTRUCCION Y ESTRUCTURACION DEL PROYECTO LABORATORIO DE TOPOGRAFIA Y GEODESIA DEL INSTITUTO GEOGRAFICO AGUSTIN CODAZZI**”.

El Consejo de Carrera **APRUEBA** la pasantía, con una duración de 4 meses y **DESIGNA** como **DIRECTOR INTERNO** al **ING. EDILBERTO NIÑO NIÑO**.

3.11.

3.12. Los estudiantes:

ROA GARCIA ANDRES FELIPE **COD. 20141031085**

	FORMATO: ACTA DE REUNIÓN	Código: GI-FR-010	
	Macroproceso: Direccionamiento Estratégico	Versión: 02	
	Proceso: Gestión Integrada	Fecha de Aprobación: 17/09/2014	

Presenta la propuesta de Pasantía titulada: **“APOYO TOPOGRAFICO EN LA CIMENTACION DE LA AMPLIACION DEL CENTRO COMERCIAL METROPOLIS”**.

El Consejo de Carrera **APRUEBA** la pasantía, con una duración de 4 meses y **DESIGNA** como **DIRECTOR INTERNO** al **ING. ISMAEL OSORIO BAQUERO**.

3.13. Los estudiantes

SANABRIA VILLAIZAN FABIAN DAVID **COD. 20131031072**
DIAZ CARRANZA JEIMY ALEJANDRA **COD. 20131031033**

Presenta la propuesta de Pasantía titulada: **“APOYO AL PROYECTO DE INSPECCION, VIGILANCIA Y CONTROL EN EL CONSEJO PROFESIONAL NACIONAL DE TOPOGRAFIA”**.

El Consejo de Carrera **APRUEBA** la pasantía, con una duración de 4 meses y **DESIGNA** como **DIRECTOR INTERNO** al **ING. RAUL ORLANDO PATIÑO PEREZ**.

3.14. Los estudiantes

OLAYA VELASCO YINET MILENA **COD. 20142031014**
SILVA REYES KEVIN ALEXIS **COD. 20132031046**

Presenta la propuesta de Pasantía titulada: **“APOYO METODOLOGICO EN LOS PROCESOS DE REVISIÓN Y ESTRUCTURACIÓN DE LA INFORMACIÓN DE LEVANTAMIENTOS TOPOGRÁFICOS DEL GIT DE CONTROL TERRESTRE Y CLASIFICACIÓN DE CAMPO”**.

El Consejo de Carrera **APRUEBA** la pasantía, con una duración de 4 meses y **DESIGNA** como **DIRECTOR INTERNO** al **ING. EDILBERTO NIÑO NIÑO**.



3.15. Los estudiantes:

SANCHEZ BARRERA ESTER JULIANA **COD. 20142031071**
SANCHEZ BRAINS STIVENS **COD. 20141031058**

Presenta la propuesta de Pasantía titulada: **“RECUPERACIÓN, ACTUALIZACIÓN E INCORPORACIÓN DE PROYECTOS ANÁLOGOS EN LA BASE DE DATOS DE GEOCARTO, SEGÚN LA NORMATIVIDAD DEL GIT DE GEODESIA”**.

El Consejo de Carrera **APRUEBA** la pasantía, con una duración de 4 meses y **DESIGNA** como **DIRECTOR INTERNO** al **ING. CARLOS ALFREDO RODRIGUEZ ROJAS**.

3.16. El estudiante:

	FORMATO: ACTA DE REUNIÓN	Código: GI-FR-010	
	Macroproceso: Direccionamiento Estratégico	Versión: 02	
	Proceso: Gestión Integrada	Fecha de Aprobación: 17/09/2014	

AGUIRRE GONZALEZ ALEX HERNANDO **COD.** 20112031047

Presenta la propuesta de Pasantía titulada: **“ACTUALIZACIÓN DE LOS PROYECTOS PERTENECIENTES A LA BASE DE DATOS DE GIT DE GEODESIA POR MEDIO DE LA RECOPIACIÓN DE INFORMACIÓN ANÁLOGA Y POSTERIORMENTE SU DIGITALIZACIÓN E INCORPORACIÓN A LA PLATAFORMA GEOCARTO”**.

El Consejo de Carrera **APRUEBA** la pasantía, con una duración de 4 meses y **DESIGNA** como **DIRECTOR INTERNO** al **ING. ISMAEL OSORIO BAQUERO**.

3.17. El estudiante:

CORTES BUITRAGO JEFFERSON CAMILO **COD.** 20141031087

Presenta la propuesta de Pasantía titulada: **“PROYECTO: NORTH POINT HOUSE MALL”**.

El Consejo de Carrera **APRUEBA** la pasantía, con una duración de 4 meses y **DESIGNA** como **DIRECTOR INTERNO** al **ING. HUMBERTO VALBUENA LEGUIZAMO**.

3.18. Las estudiantes:

ROZO BRAVO LAURA **COD.** 20142031075

ACERO BAEZ LYDA XIMENA **COD.** 20142031090

Presenta la propuesta de Trabajo de Grado titulado: **“ELABORACION DE CARTOGRAFIA BASICA Y USO DEL SUELO, CASO DE ESTUDIO: MUNICIPIO DE CERINZA (BOYACA)”**.

El Consejo de Carrera **APRUEBA** el Trabajo de Grado, con una duración de 4 meses y **RATIFICA** como **DOCENTE DIRECTOR** a la **ING JANNETH PARDO PINZON** y **DESIGNA** como **DOCENTE EVALUADOR** al **ING.EVELIO LUIS MADERA ARTEAGA**.



3.19. Los estudiantes

BLANCO RINCON JOAN SEBASTIAN **COD.** 20141031010

RAMOS CASTAÑEDA LINDA STHEFANIA **COD.** 20141031069

Presenta la propuesta de Trabajo de Grado titulado: **“PRODUCCION Y ACTUALIZACION DE INFORMACION CARTOGRAFICA DE LA MICROCUENCA DEL RIO BLANCO EN EL DEPARTAMENTO DE NARIÑO”**.

El Consejo de Carrera **APRUEBA** el Trabajo de Grado, con una duración de 4 meses y **RATIFICA** como **DOCENTE DIRECTOR** a la **ING JANNETH PARDO PINZON** y **DESIGNA** como **DOCENTE**

	FORMATO: ACTA DE REUNIÓN	Código: GI-FR-010	
	Macroproceso: Direccionamiento Estratégico	Versión: 02	
	Proceso: Gestión Integrada	Fecha de Aprobación: 17/09/2014	

EVALUADOR al ING.EVELIO LUIS MADERA ARTEAGA.

3.20. Los estudiantes

NOMBRE	CEDULA	CODIGO	ASIGNATURA
MURCIA ADOVINAC SARA LUCIA	1010126220	20172131041	Segunda Lengua I – Francés: 4.0
ACERO BAEZ LYDA XIMENA	1014282740	20142031090	Segunda Lengua II – Ingles: 4.0
RAMOS JONATAN ALEXANDER	1096954102	20141031074	Segunda Lengua III – Ingles: 4.1
ALFONSO DAZA LAURA ALEJANDRA	1030670437	20151031029	Segunda Lengua II – Ingles: 4.4 Segunda Lengua III – Ingles: 4.4

Solicitan la homologación de las asignaturas señaladas.

El Consejo de Carrera **APRUEBA** las homologaciones solicitadas. Lo **REMITE** al Consejo de Facultad para que sea aprobado.

4. CASOS DE DOCENTES

4.1. El docente:



JULIO HERNAR BONILLA ROMERO

Solicita el permiso y aval para los estudiantes:

CODIGO	NOMBRE
20141031057	GUAMAN GALINDO DANIEL FERNANDO
20132031046	SILVA REYES KEVIN ALEXIS
20132031034	MENESES GOYENECHÉ CRISTIAN DAVID
20132031012	VALERO CARDENAS CESAR DAVID
20131031048	RAMIREZ PALACIO JOSE ALBERTO
20142031021	OLAYA MARTINEZ EDNA NAYIBE
20132031013	CRUZ DUARTE JUAN PABLO
20151031962	CARREÑO CARREÑO OSCAR EDUARDO
20151031039	JONATHAN STEVEN MARROQUIN SARMIENTO

Quienes son estudiantes del grupo de música andina de la Universidad Distrital Francisco José de Caldas, para que asistan a:

“V CONAINS y V ENCUENTRO HUATACURI”, que se realizara entre los días 23, 24,25 y 26 de

	FORMATO: ACTA DE REUNIÓN	Código: GI-FR-010	
	Macroproceso: Direccionamiento Estratégico	Versión: 02	
	Proceso: Gestión Integrada	Fecha de Aprobación: 17/09/2014	

noviembre de 2017.

El Consejo de Carrera **AVALA** la solicitud del DOCENTE y lo **REMITE** al Consejo de Facultad para que sea aprobado.

4.2. Los docentes JULIO HERNAN BONILLA ROMERO y CARLOS ALFREDO RODRIGUEZ ROJAS solicitan el apoyo económico y permiso para asistir a la capacitación:

“II CONGRESO DE INGENIERIA TOPOGRAFICA”, los días 23, 24,25, 26 y 27 de octubre de 2017 y que se llevara a cabo en la Universidad Nacional del Altiplano de Puno (Perú).

El Consejo de Carrera **AVALA** la solicitud de permiso de los docentes y **APRUEBA** el apoyo económico del rubro de capacitación docente por un valor de \$ 1.060.000 para cada docente.

4.3. El docente:

WILMAR DARIO FERNANDEZ GOMEZ

Presenta su renuncia al cargo como Consejero Representante del Componente Humanístico en el Consejo de Carrera del proyecto curricular.

El Consejo de Carrera **AVALA** la renuncia del docente y se elige al docente **ING. JULIO HERNAN BONILLA ROMERO** para ocupar dicho cargo.

5. CASOS DEL PROYECTO CURRICULAR

5.1. Proceso de monitorias (Acuerdo 042 de 2016 del Consejo Académico):

Los docentes del proyecto curricular que participan en el presente Consejo de Carrera Ampliado recomiendan que para el próximo periodo se haga que los monitores sean elegidos una semana antes de que inicien las clases y que se les permita inscribirse a más de una monitoria, sin que esto implique que el estudiante quede seleccionado en todas las monitorias.

5.2. Se realiza Consejo de Carrera Ampliado, en el cual el **ING. RAUL ORLANDO PATIÑO PEREZ** presenta su intención de renuncia al cargo de Coordinador del proyecto curricular, por motivos personales. Para tomar su cargo se propone realizar una posterior reunión de docentes de planta y con la Decana para decidir quién tomara este cargo.



Siendo las 2:00 pm, se levanta la sesión y se firma por quienes en ella intervinieron:

Firmado Original

Firmado Original

ING. RAUL ORLANDO PATIÑO PEREZ
Presidente del Consejo de Carrera.

LIC. EDILBERTO SARMIENTO SARMIENTO
Secretario Ad Hoc.

 UNIVERSIDAD DISTRITAL FRANCISCO JOSÉ DE CALDAS	FORMATO: ACTA DE REUNIÓN	Código: GI-FR-010	
	Macroproceso: Direccionamiento Estratégico	Versión: 02	
	Proceso: Gestión Integrada	Fecha de Aprobación: 17/09/2014	

Este documento es propiedad de la Universidad Distrital Francisco José de Caldas. Prohibida su reproducción por cualquier medio, sin previa autorización.