


 UNIVERSIDAD DISTRITAL FRANCISCO JOSÉ DE CALDAS	FORMATO: ACTA DE REUNIÓN	Código: GI-FR-010	 SIGUD Sistema Integrado de Gestión
	Macroproceso: Direccionamiento Estratégico	Versión: 02	
	Proceso: Gestión Integrada	Fecha de Aprobación: 17/09/2014	

## ACTA No. 06 DEL 23 DE FEBRERO DE 2016

<b>Proceso: CONSEJO DE CARRERA</b>		<b>Subproceso:</b>		
<b>Unidad Académica y/o Administrativa: TECNOLOGIA EN TOPOGRAFIA</b>			<b>Hora de Inicio 10:00 AM</b>	
<b>Motivo y/o Evento: CASOS ACADEMICOS</b>			<b>Hora de Finalización</b>	
<b>Lugar: Sala de juntas Coordinación Proyecto Curricular Tecnología en Topografía.</b>			<b>Fecha: 23 de Febrero de 2016</b>	
<b>Participantes:</b>	<b>Nombre</b>	<b>Cargo</b>		<b>Firma</b>
	Ing. JANNETH PARDO PINZON	Presidenta.		<b>Firmado original</b>
	Física OLGA LUCIA GODOY MORALES	Representante Básico	Componente	<b>Firmado original</b>
	Ing. EDILBERTO NIÑO NIÑO	Representante Humanístico	Componente	<b>Firmado original</b>
	Ing. CARLOS ALFREDO RODRIGUEZ ROJAS	Representante Profesional	Componente	<b>Firmado original</b>
	DIANA ELIZABETH SANDOVAL FRANCO	Representante Estudiantil		

<b>Elaboró: Ingrid J Álvarez T.</b>	<b>Visto Bueno del Acta:</b>
<b>OBJETIVO: REVISION Y APROBACION DE CASOS DEL PROYECTO CURRICULAR DE TECNOLOGIA EN TOPOGRAFIA</b>	
<b>ORDEN DEL DÍA</b>  <b>ORDEN DEL DÍA:</b>  <b>1. VERIFICACIÓN DEL QUÓRUM</b>  <b>2. APROBACION DE ACTAS</b>  <b>3. CASOS DOCENTES</b>	

Este documento es propiedad de la Universidad Distrital Francisco José de Caldas. Prohibida su reproducción por cualquier medio, sin previa autorización.

	FORMATO: ACTA DE REUNIÓN	Código: GI-FR-010	
	Macroproceso: Direccionamiento Estratégico	Versión: 02	
	Proceso: Gestión Integrada	Fecha de Aprobación: 17/09/2014	

## DESARROLLO ORDEN DEL DIA

### 1. VERIFICACIÓN DEL QUÓRUM.

Una vez verificado el Quórum se procede al desarrollo del orden del día, nombrando como secretario Ad. Hoc. A. FIS. OLGA LUCIA GODOY MORALES.

### 2. APROBACION DE ACTAS

2.1. Se da lectura y aprobación del acta 05 de 15 de Febrero de 2016.

### 3. CASOS DOCENTES

#### 3.1 APROBACIÓN DE CONCURSOS DOCENTES PARA PROFESORES HORA CATEDRA

Con el ánimo de cubrir las necesidades académicas del Proyecto Curricular para el presente periodo académico 2016-1 y teniendo en cuenta que mediante Acta de Consejo de Carrera N° 01 de 19 de enero de 2016, se aprobó la vinculación especial de un docente de medio tiempo ocasional para las asignaturas de Lógica de Programación y Cartografía Digital, y una vez realizado el respectivo concurso en donde se presentaron 2 candidatos, cuyo ganador fue el docente Sergio Alejandro Camargo, sin embargo, no cumplió con los requerimientos de contratación debido a que actualmente se encuentran vinculados de tiempo completo en otra institución universitaria de carácter público, al igual que el segundo concursante Edier Fernando Ávila, tal y como consta en los anexos firmados por los concursantes, por esta razón, y mediante la presente acta, se aprueba una nueva convocatoria ya que el anterior concurso fue declarado desierto.

Se define el perfil de la siguiente manera:



**UNIVERSIDAD DISTRITAL “FRANCISCO JOSÉ DE CALDAS”**  
**FACULTAD DEL MEDIO AMBIENTE Y RECURSOS NATURALES**  
**PROYECTO CURRICULAR DE TECNOLOGÍA EN TOPOGRAFÍA**  
**CONCURSO ABREVIADO DOCENTE MEDIO TIEMPO OCASIONAL**

#### 3.1.1 PERFIL 1 – Tipo de Vinculación – Medio Tiempo Ocasional

Vacantes: UNA (1)

Área del concurso: Lógica de Programación y Cartografía Digital.

Intensidad Horaria Semanal: 16 Horas.

	FORMATO: ACTA DE REUNIÓN	Código: GI-FR-010	
	Macroproceso: Direccionamiento Estratégico	Versión: 02	
	Proceso: Gestión Integrada	Fecha de Aprobación: 17/09/2014	

Requisitos:

- Título de Pregrado: Ingeniero Topográfico o Ingeniero Catastral y Geodesta.
- Título de Posgrado: Preferiblemente con estudios de posgrado en el área de concurso.
- Experiencia Docente: Mínima de un (1) año en el área del concurso o su equivalencia de conformidad con lo establecido en el Acuerdo 011 de 2002 (Estatuto docente).
- Investigaciones y Publicaciones: Preferiblemente con investigaciones y publicaciones.
- Horario:

2227 - Logica de Programacion						
Grupo	Lunes	Martes	Miercoles	Jueves	Viernes	Sábado
Grupo: 441		20-22				12-14
Grupo:462	14-16				14-16	
Grupo: 464		12-14			12-14	
2238 - Cartografia Digital						
Grupo	Lunes	Martes	Miercoles	Jueves	Viernes	Sábado
Grupo: 441	18-20	18-20				

El concurso se realizará de acuerdo a lo establecido en la Circular N° 003 de 2009 de Vicerrectoría Académica.

La Hoja de Vida con los correspondientes soportes, deben ser entregados en la fecha y hora establecida en la oficina del Proyecto Curricular de Tecnología en Topografía, ubicada en la Facultad del Medio Ambiente y Recursos Naturales, Dirección: Carrera 5 Este N° 15-82 – Avenida Circunvalar, Venado de Oro.

Los resultados serán publicados en la fecha y hora establecida al momento de publicar el presente concurso.

Siendo las 03:30 pm, se levanta la sesión y se firma por quienes en ella intervinieron:

**FIRMADO ORIGINAL**

\_\_\_\_\_  
**ING. JANNETH PARDO PINZON**  
 Presidenta del Consejo de Carrera.

**FIRMADO ORIGINAL**

\_\_\_\_\_  
**FIS. OLGA LUCIA GODOY MORALES**  
 Secretaria Ad Hoc.