


	FORMATO: ACTA DE REUNIÓN	Código: GI-FR-010	
	Macroproceso: Direccionamiento Estratégico	Versión: 02	
	Proceso: Gestión Integrada	Fecha de Aprobación: 17/09/2014	

ACTA No.16 DEL 09 DE AGOSTO DE 2016

Proceso: CONSEJO DE CARRERA		Subproceso:		
Unidad Académica y/o Administrativa: TECNOLOGIA EN TOPOGRAFIA			Hora de Inicio 04:00 PM	
Motivo y/o Evento: CASOS ACADEMICOS			Hora de Finalización	
Lugar: Sala de juntas Coordinación Proyecto Curricular Tecnología en Topografía.			Fecha: 09 de Agosto de 2016	
Participantes:	Nombre	Cargo		Firma
	Ing. JANNETH PARDO PINZON	Presidenta.		Firmado original
	Mat. EDILBERTO SARMIENTO SARMIENTO	Representante Básico	Componente	Firmado original
	Ing. EDILBERTO NIÑO NIÑO	Representante Humanístico	Componente	Firmado original
	Ing. CARLOS ALFREDO RODRIGUEZ ROJAS	Representante Profesional	Componente	Firmado original
	DIANA ELIZABETH SANDOVAL FRANCO	Representante Estudiantil		

Elaboró: Ingrid J Álvarez T.	Visto Bueno del Acta:
OBJETIVO: REVISION Y APROBACION DE CASOS DEL PROYECTO CURRICULAR DE TECNOLOGIA EN TOPOGRAFIA	
ORDEN DEL DÍA:	
1. VERIFICACIÓN DEL QUÓRUM	
2. APROBACION DE ACTAS	
3. ASIGNACION DE DOCENTE DIRECTOR Y DOCENTE EVALUADOR	
4. CASOS ESTUDIANTES	
5. CASOS PROYECTO CURRICULAR	

Este documento es propiedad de la Universidad Distrital Francisco José de Caldas. Prohibida su reproducción por cualquier medio, sin previa autorización.

 UNIVERSIDAD DISTRITAL FRANCISCO JOSÉ DE CALDAS	FORMATO: ACTA DE REUNIÓN	Código: GI-FR-010	 SIGUD <small>Sistema Integrado de Gestión</small>
	Macroproceso: Direccionamiento Estratégico	Versión: 02	
	Proceso: Gestión Integrada	Fecha de Aprobación: 17/09/2014	

DESARROLLO ORDEN DEL DIA

1. VERIFICACIÓN DEL QUÓRUM.

Una vez verificado el Quórum se procede al desarrollo del orden del día, nombrando como secretario Ad. Hoc. A. ING. EDILBERTO NIÑO NIÑO.

2. APROBACION DE ACTAS

2.1. Se da lectura al acta 15 del 21 de julio de 2016.

3. ASIGNACION DE DOCENTE DIRECTOR Y DOCENTE EVALUADOR

3.1. Título: “LA TOPOGRAFIA EN LA ADQUISICION PREDIAL EN RONDAS DE QUEBRADAS DE BOGOTA”.

Elaborado por:

AUTORES:

GUTIERREZ GAONA NIXON AFRANIO **COD. 20011030011**

El Consejo de Carrera ratifica como docente **DIRECTOR** al **ING. OMAR FRANCISCO PATIÑO SILVA.**

El Consejo de Carrera **DESIGNA** como docente **EVALUADOR** a **ING. ISMAEL OSORIO BAQUERO.**

3.2. Título: “DISEÑO GEOMETRICO PARA PEATONALIZAR LA CALLE 90 D SUR EN EL BARRIO JUAN JOSE RONDON DE LA LOCALIDAD DE USME”.



Elaborado por:

AUTORES:

DURAN MORENO YEFFERSON DAVID **COD. 20081031011**
HERNANDEZ CASTRO JEISON MACGIVER **COD. 20082031019**

El Consejo de Carrera ratifica como docente **DIRECTOR** a la **ING. RUBBY STELLA PARDO PINZON.**

El Consejo de Carrera **DESIGNA** como docente **EVALUADOR** a **ING. JULIO HERNAN BONILLA ROMERO.**

	FORMATO: ACTA DE REUNIÓN	Código: GI-FR-010	
	Macroproceso: Direccionamiento Estratégico	Versión: 02	
	Proceso: Gestión Integrada	Fecha de Aprobación: 17/09/2014	

3.3. Título: “CALCULO DE MOVIMIENTO DE TIERRAS REALIZADOS EN LA ZONA DEL DESLIZAMIENTO DEL PREDIO B EN LA UNIVERSIDAD DISTRITAL FRANCISCO JOSE DE CALDAS SEDE VIVERO”.

Elaborado por:

AUTORES:

PARRA QUINTERO DOUGLAS ANDRES
PRIETO GONZALEZ DAVID LEONARDO

COD. 20062031029
COD. 20062031031

El Consejo de Carrera ratifica como docente **DIRECTOR** al **ING.ISMAEL OSORIO BAQUERO.**

El Consejo de Carrera **DESIGNA** como docente **EVALUADOR** a **ING. HUMBERTO VALBUENA LEGUIZAMO.**

3.4. Título: “CATASTRO DE REDES DEL ACUEDUCTO DE LA VEREDA YERBABUENA, CHIA, CUNDINAMARCA”.

Elaborado por:

AUTORES:

SANCHEZ DIAZ LUIS ERNESTO

COD. 8713064

El Consejo de Carrera ratifica como docente **DIRECTOR** al **ING. RAUL ORLANDO PATIÑO PEREZ.**

El Consejo de Carrera **DESIGNA** como docente **EVALUADOR** al **ING. EDILBERTO NIÑO NIÑO.**

3.5. Título: “LEVANTAMIENTO TOPOGRAFICO PARA LA ACTUALIZACION DE LAS BASES DE DATOS CORRESPONDIENTES A LA MALLA VIAL URBANA EXISTENTE EN EL MUNICIPIO GACHANCIPA”.



Elaborado por:

AUTORES:

MENDOZA HURTADO MICHAEL MARLON
RODRIGUEZ LARGO LUIS FRANCISCO

COD. 20062031022
COD. 20082031031

El Consejo de Carrera ratifica como docente **DIRECTOR** al **ING. JULIO HERNAN BONILLA**

	FORMATO: ACTA DE REUNIÓN	Código: GI-FR-010	
	Macroproceso: Direccionamiento Estratégico	Versión: 02	
	Proceso: Gestión Integrada	Fecha de Aprobación: 17/09/2014	

ROMERO.

El Consejo de Carrera **DESIGNA** como docente **EVALUADOR** al **ING. OMAR FRANCISCO PATIÑO SILVA.**

3.6. Título: “LEVANTAMIENTO TOPOGRAFICO PARA ENGLOBE PREDIOS UNIVERSIDAD DISTRITAL CHOACHI – (ALTO DE LA CRUZ)”.

Elaborado por:

AUTORES:

CACERES BUITRAGO ALIRIO **COD. 20071030006**

El Consejo de Carrera ratifica como docente **DIRECTOR** al **ING. EDILBERTO NIÑO NIÑO.**

El Consejo de Carrera **DESIGNA** como docente **EVALUADOR** a la **ING. JANNETH PARDO PINZON.**

3.10. Título: “APOYO AL PROCESO DE GEORREFERENCIACION PARA LA TOMA DE INFORMACION DE CAMPO COMO INSUMO DEL PROGRAMA DE MONITOREO, SEGUIMIENTO Y PLANEACION DEL TRANSITO Y TRANSPORTE DE BOGOTA”.

Elaborado por:

AUTORES:

VENEGAS OLMOS JORGE ENRIQUE **COD. 20052030039**



El Consejo de Carrera ratifica como docente **DIRECTOR** a la **ING. JANNETH PARDO PINZON.**

El Consejo de Carrera **DESIGNA** como docente **EVALUADOR** al **ING. CARLOS ALFREDO RODRIGUEZ ROJAS.**

3.11. Pasantía: “APOYO METODOLOGICO EN LOS PROCESOS DE REVISION, DESARROLLO DE CARTOGRAFIA Y ELABORACION DE FIGURAS QUE SEAN SOLICITADAS PARA CADA COMPONENTE Y CAPITULO DE LOS PROYECTOSA DE LA CORPORACION CON LA REALIZACION DE SALIDAS CARTOGRAFICAS E INFORMACION TIPO RASTER Y NUMERICA REQUERIDA EN LOS PROYECTOS”.

Elaborado por:

AUTORES:

	FORMATO: ACTA DE REUNIÓN	Código: GI-FR-010	
	Macroproceso: Direccionamiento Estratégico	Versión: 02	
	Proceso: Gestión Integrada	Fecha de Aprobación: 17/09/2014	

GUZMAN TUNAROZA MARIA ALEJANDRA

COD. 20132031048

El Consejo de Carrera **DESIGNA** como **REVISOR INTERNO** a **ING. EDILBERTO NIÑO NIÑO.**

3.12. Pasantía: “ADECUACION DE LA RED DE AGUAS SANITARIAS EN LA KRA 9 DESDE LA CALLE 129 SENTIDO SUR – NORTE COSTADO ORIENTAL DE BOGOTA”.

Elaborado por:

AUTORES:

NUÑEZ SANCHEZ DIANA PATRICIA

COD. 20111030022

El Consejo de Carrera **DESIGNA** como **REVISOR INTERNO** al **ING. ISMAEL OSORIO BAQUERO.**

4. CASOS ESTUDIANTES

4.1 La estudiante:

CASTRO CASTILLO JENNIFER ANDREA

COD. 20102030009

Solicita la cancelación del proyecto de grado titulado **“EL PAPEL DE LA TOPOGRAFIA EN OBRAS CIVILES (CASO AGROPECUARIA ALIAR S.A LA FAZENDA”**, el cual estaba bajo la dirección de: **ING. CARLOS ALFREDO RODRIGUEZ ROJAS.**

El Consejo de Carrera **APRUEBA** la cancelación proyecto de grado titulado **“EL PAPEL DE LA TOPOGRAFIA EN OBRAS CIVILES (CASO AGROPECUARIA ALIAR S.A LA FAZENDA”.**



4.2 La estudiante:

FARFÁN SIERRA ANDREA CAROLINA

COD. 20122031099

Presenta renuncia al proyecto de grado **“ESTUDIO DE LA ORIENTACION TOPOGRAFICA Y ARQUEOASTRONOMICA DE LOS PETREOS DENOMINADOS LA CHAQUIRA CON BASE EN DATOS DE ESCANER LASER TERRESTRE EN SAN AGUSTIN – HUILA - COLOMBIA”**, el cual estaba bajo la dirección de: **ING. JULIO HERNAN BONILLA ROMERO.**

El Consejo de Carrera **APRUEBA** la renuncia al proyecto de grado titulado **“ESTUDIO DE LA ORIENTACION TOPOGRAFICA Y ARQUEOASTRONOMICA DE LOS PETREOS DENOMINADOS LA CHAQUIRA CON BASE EN DATOS DE ESCANER LASER TERRESTRE EN SAN AGUSTIN – HUILA - COLOMBIA”.**

	FORMATO: ACTA DE REUNIÓN	Código: GI-FR-010	
	Macroproceso: Direccionamiento Estratégico	Versión: 02	
	Proceso: Gestión Integrada	Fecha de Aprobación: 17/09/2014	

4.3 La estudiante:

ACEVEDO CARDONA ANA MARIA

COD. 20081030001

Presenta renuncia al proyecto de grado **“DETERMINACION DE LOS PARAMETROS GEOMORFOLOGICOS DE LA SUB CUENCA HIDROGRAFICA DE RIO FRIO, A PARTIR DE UNA CARTOGRAFIA OFICIAL A ESCALA 1:25.000”**, el cual estaba bajo la dirección de: **ING. EDILBERTO NIÑO NIÑO.**

El Consejo de Carrera **APRUEBA** la renuncia al proyecto de grado titulado **“DETERMINACION DE LOS PARAMETROS GEOMORFOLOGICOS DE LA SUB CUENCA HIDROGRAFICA DE RIO FRIO, A PARTIR DE UNA CARTOGRAFIA OFICIAL A ESCALA 1:25.000”**.

4.4 El estudiante:

SANCHEZ DIAZ LUIS ERNESTO

COD. 8713064

Presenta renuncia al proyecto de grado **“LEVANTAMIENTO TOPOGRAFICO DEL PREDIO COLINAS DE PAYANDE, LOTE 13 A, LOCALIZADO EN EL MUNICIPIO DE VILLETA, DEPARTAMENTO DE CUNDINAMARCA, PARA LA CONSTRUCCION DE UNA VIVIENDA”**.



El Consejo de Carrera **APRUEBA** la renuncia al proyecto de grado titulado **“LEVANTAMIENTO TOPOGRAFICO DEL PREDIO COLINAS DE PAYANDE, LOTE 13 A, LOCALIZADO EN EL MUNICIPIO DE VILLETA, DEPARTAMENTO DE CUNDINAMARCA, PARA LA CONSTRUCCION DE UNA VIVIENDA”**.

4.5 El estudiante:

ROJAS CONCHA NICOLAS

COD. 20161031037

Solicita homologación de las asignaturas:

	FORMATO: ACTA DE REUNIÓN	Código: GI-FR-010	
	Macroproceso: Direccionamiento Estratégico	Versión: 02	
	Proceso: Gestión Integrada	Fecha de Aprobación: 17/09/2014	

Asignaturas a homologar	Decisión de Consejo de Carrera
Física I: Mecánica Newtoniana	El Consejo de Carrera designa a la coordinación para que remita esta solicitud a los respetivos docentes.
Lógica de Programación	
Calculo Integral	
Diseño Asistido por Computador	
Hidráulica	
Fotogrametría y Fotointerpretación	

4.6 La estudiante:



VELANDIA ROMERO YENY ARLEYDY **COD.** 20152031941

Solicita homologación de las asignaturas:

Asignaturas a homologar		Decisión de Consejo de Carrera
A homologar en Tecnología en Topografía	Cursada en Ingeniería Topográfica	
Electiva Extrínseca II	Medicina Preventiva	
Lógica de Programación	Introducción a los computadores	
Altimetría	Topografía II	
Mecánica Newtoniana	Física I	
Calculo Integral	Calculo II	El Consejo de Carrera designa a la coordinación para que remita esta solicitud a los respetivos docentes.
Diseño Asistido por Computador	Diseño Asistido por Computador	
Calculo Multivarial	Calculo III	
Fotogrametría y Fotointerpretación	Fotogrametría y Fotointerpretación	
Estadística Descriptiva	Probabilidad y Estadística	
Geodesia Geométrica	Geodesia Geométrica	
Control de Obras Civiles	Obras Civiles	
Geodesia Posicional	Geodesia Posicional	

4.7 El estudiante:

BEJARANO HENAO ROBINSON **COD.** 20142031025

 UNIVERSIDAD DISTRITAL FRANCISCO JOSÉ DE CALDAS	FORMATO: ACTA DE REUNIÓN	Código: GI-FR-010	 SIGUD Sistema Integrado de Gestión
	Macroproceso: Direccionamiento Estratégico	Versión: 02	
	Proceso: Gestión Integrada	Fecha de Aprobación: 17/09/2014	

Solicita permiso y apoyo económico para asistir al “**XIV CONGRESO NACIONAL DE ESTUDIANTES DE CIENCIAS AGRARIAS Y AFINES DE COLOMBIA – CONEAC**”.

El Consejo de Carrera **REMITE** el caso del estudiante al Consejo de Facultad.

4.8 El estudiante:

BENAVIDES BENITO SERGIO ESTEBAN **COD. 20162031577**



Quien fue admitido opcionado solicita aplazamiento de semestre a causa de servicio militar obligatorio.

El Consejo de Carrera **APRUEBA** la solicitud para reservar el cupo al estudiante, se remite caso al Consejo de Facultad para información.

5. CASOS PROYECTO CURRICULAR

5.1 Se hace la solicitud de monitorias para el periodo académico 2016-3 de las asignaturas:

PROYECTO CURRICULAR TECNOLOGIA EN TOPOGRAFIA UD MONITORIAS 2016-3			
PLANIMETRÍA (2212)	1		441-443
PLANIMETRÍA (2212)	1	462-464	
ALTIMETRIA (2207)	1	462-464	
ALTIMETRIA (2207)	1		441-443
DISEÑO GEOMETRICO DE VIAS (2221)	1	462-464	441-443-445
CARTOGRAFIA DIGITAL (2238) FOTOGRAMETRIA Y FOTOINTERPRETACION (2232)	1	462	441
LOCALIZACIÓN DE VIAS (2228)	1	462	441
DISEÑO ASISTIDO POR COMPUTADOR (2217)	1	462-464	441-443
TOPOGRAFIA COMPUTARIZADA(2222)	1	464	441-443
GEODESIA POSICIONAL (2245)	1	462	441-443
LEVANTAMIENTOS ESPECIALES (2241)	1	462	441-443
TOTAL	11		

	FORMATO: ACTA DE REUNIÓN	Código: GI-FR-010	
	Macroproceso: Direccionamiento Estratégico	Versión: 02	
	Proceso: Gestión Integrada	Fecha de Aprobación: 17/09/2014	

El Consejo de Carrera **AVALA** las monitorias para el periodo académico 2016-3.

Siendo las 4:00 pm, se levanta la sesión y se firma por quienes en ella intervinieron:

FIRMADO ORIGINAL

ING. JANNETH PARDO PINZON
Presidenta del Consejo de Carrera.

FIRMADO ORIGINAL

ING. EDILBERTO NIÑO NIÑO
Secretario Ad Hoc.