
 UNIVERSIDAD DISTRITAL FRANCISCO JOSÉ DE CALDAS	FORMATO: ACTA DE REUNIÓN	Código: GI-FR-010	 Sistema Integrado de Gestión
	Macroproceso: Direccionamiento Estratégico	Versión: 02	
	Proceso: Gestión Integrada	Fecha de Aprobación: 17/09/2014	

ACTA No. 19 DEL 30 DE SEPTIEMBRE DE 2019

Proceso: CONSEJO DE CARRERA		Subproceso:	
Unidad Académica y/o Administrativa: TECNOLOGIA EN LEVANTAMIENTOS TOPOGRAFICOS		Hora de Inicio: 02:00 PM	
Motivo y/o Evento: CASOS DE PROYECTO CURRICULAR		Hora de Finalización:	
Lugar: Coordinación Proyecto Curricular Tecnología en Levantamientos Topográficos.		Fecha: 30 de septiembre de 2019	
Participantes:	Nombre	Cargo	Firma
	Ing. CARLOS ALFREDO RODRIGUEZ ROJAS	Presidente.	FIRMADO EN ORIGINAL
	Lic. EDILBERTO SARMIENTO SARMIENTO	Representante Componente Básico	FIRMADO EN ORIGINAL
	Ing. JULIO HERNAN BONILLA ROMERO	Representante Componente Humanístico.	FIRMADO EN ORIGINAL
	Ing. RAUL ORLANDO PATIÑO PEREZ	Representante Componente Profesional	FIRMADO EN ORIGINAL
	Est. ANA MARIA FLOREZ	Representante Estudiantil	
	Est. JOSE ISRAEL ROA	Representante Estudiantil	FIRMADO EN ORIGINAL
Elaboró: Ingrid J Álvarez T.		Visto Bueno del Acta: Carlos Alfredo Rodríguez Rojas	



OBJETIVO: REVISION Y APROBACION DE CASOS DEL PROYECTO CURRICULAR DE TECNOLOGIA EN LEVANTAMIENTOS TOPOGRAFICOS

ORDEN DEL DÍA:

1. VERIFICACIÓN DEL QUÓRUM
2. CASOS DE ESTUDIANTES
3. CASOS DE DOCENTES

 UNIVERSIDAD DISTRITAL FRANCISCO JOSÉ DE CALDAS	FORMATO: ACTA DE REUNIÓN	Código: GI-FR-010	 SIGUD Sistema Integrado de Gestión
	Macroproceso: Direccionamiento Estratégico	Versión: 02	
	Proceso: Gestión Integrada	Fecha de Aprobación: 17/09/2014	

ACTA No. 19 DEL 30 DE SEPTIEMBRE DE 2019

 UNIVERSIDAD DISTRITAL FRANCISCO JOSE DE CALDAS	FORMATO: ACTA DE REUNIÓN	Código: GI-FR-010	 SIGUD Sistema Integrado de Gestión
	Macroproceso: Direccionamiento Estratégico	Versión: 02	
	Proceso: Gestión Integrada	Fecha de Aprobación: 17/09/2014	

DESARROLLO ORDEN DEL DIA

1. VERIFICACIÓN DEL QUÓRUM.

Una vez verificado el Quórum se procede al desarrollo del orden del día, nombrando como secretario Ad. Hoc. a ING. RAUL ORLANDO PATIÑO PEREZ.

2. APROBACION DE ACTAS

Se hace la lectura y aprobación de las actas 17 y 18.

3. CASOS DE ESTUDIANTES

3.1. Los estudiantes

BEDOYA HERRERA NATALIA ANDREA **COD:** 20162031244

Solicita la aprobación de su propuesta de Trabajo de Grado en Modalidad de **PASANTIA**, titulada como: **“LEVANTAMIENTO TOPOGRAFICO MEDIANTE TECNOLOGIA LIDAR AEREO Y COMPLEMENTARIOS PARA FACTIBILIDAD, ESTUDIOS Y DISEÑOS DE LA AMPLIACION DE LA VIA A LA CALERA”**.

El Consejo de Carrera **APRUEBA** el trabajo de grado en modalidad **PASANTIA** titulado como: **“LEVANTAMIENTO TOPOGRAFICO MEDIANTE TECNOLOGIA LIDAR AEREO Y COMPLEMENTARIOS PARA FACTIBILIDAD, ESTUDIOS Y DISEÑOS DE LA AMPLIACION DE LA VIA A LA CALERA”**, con una duración de 4 meses y **RATIFICA** como **DIRECTOR INTERNO** a **ING. CARLOS ALFREDO RODRIGUEZ** y **DESIGNA** como **EVALUADOR EXTERNO** a quien la empresa **GEOCAM INGENIERIA S.A.S.** tenga a bien asignar.

El Consejo de Carrera **RECOMIENDA** al estudiante la inscripción de la asignatura **TRABAJO DE GRADO** para el semestre lectivo.

3.2. El estudiante

GUZMAN RIVAS DIEGO FERNANDO **COD:** 20161031516



Solicita aplazamiento del periodo académico 2019-3.

El Consejo de Carrera **AVALA** la solicitud del estudiante y le **RECOMIENDA** realizar su trámite para **REINTEGRO** en un plazo no superior a un (1) año para que no pierda su calidad de estudiante (Acuerdo 004 de 2011).

3.3. Los estudiantes:

GARCÍA CORREA EDISON JAHN PIERE **COD:** 20171031026

PARRA BERMUDEZ YEIMI YICELI **COD:** 20162031567

 UNIVERSIDAD DISTRITAL FRANCISCO JOSÉ DE CALDAS	FORMATO: ACTA DE REUNIÓN	Código: GI-FR-010	 SIGUD Sistema Integrado de Gestión
	Macroproceso: Direccionamiento Estratégico	Versión: 02	
	Proceso: Gestión Integrada	Fecha de Aprobación: 17/09/2014	

Solicitan cancelación extemporánea del espacio académico CALCULO INTEGRAL para el periodo académico 2019-3, lo anterior debido a inconvenientes administrativos.

El Consejo de Carrera **AVALA** la solicitud de los estudiantes y la remite al Consejo de Facultad para su correspondiente aprobación.

4. CASOS DOCENTES

4.1. El docente **EDILBERTO NIÑO NIÑO** solicita que se le informe de manera escrita acerca de las directrices normalizadas que tiene la universidad para autorizar los tipos y temas de capacitación que son pertinentes para los docentes. Lo anterior, debido a que en la sesión anterior de este consejo de carrera la solicitud de apoyo económico para capacitación docente para tomar el curso “ESCRITURA CREATIVA: COMO ESCRIBIR UNA NOVELA BREVE”, le fue negada.

El Consejo de Carrera **DELEGA** al coordinador para que dé respuesta a la solicitud del docente.

4.2. El director del departamento de Ingeniería Topográfica y Agrimensura de la Universidad Nacional del Altiplano de Puno (Perú) remite carta de invitación para el docente **JULIO HERNAN BONILLA ROMERO** para participar con la ponencia “**ARQUEOASTRONOMIA EN LOS ANDRES CUNDIBOYACENSES DE COLOMBIA**”.

El Consejo de Carrera se da por enterado de la invitación.

4.3. El docente JULIO HERNAN BONILLA ROMERO solicita permiso o aval académico para asistir como ponente al evento “I CONGRESO INTERNACIONAL Y III CONGRESO NACIONAL DE INGENIERIA TOPOGRAFICA en PUNO (Perú) del 03 al 09 de noviembre de 2019.



El Consejo de Carrera **AVALA** la participación del docente en el evento “I CONGRESO INTERNACIONAL Y III CONGRESO NACIONAL DE INGENIERIA TOPOGRAFICA en PUNO (Perú) del 03 al 09 de noviembre de 2019.

5. CASOS DE PROYECTO CURRICULAR:

5.1. Se confirma la participación de los docentes relacionados a continuación en el Congreso Internacional y Nacional de Topografía, Agrimensura, Geomática y Geodesia –CINTAG- al igual que el 1er. Encuentro Internacional de Estudiantes de Topografía y Agrimensura, que se llevara a cabo en Neiva (Huila) los días 10, 11 y 12 del mes de octubre de 2019:

Se confirma la participación de los docentes relacionados a continuación en el Congreso Internacional y Nacional de Topografía, Agrimensura, Geomática y Geodesia –CINTAG- al igual que el 1er. Encuentro Internacional de Estudiantes de Topografía y Agrimensura, que se llevara a cabo en Neiva (Huila) los días 10, 11 y 12 del mes de octubre de 2019:

- Janneth Pardo Pinzón
- Raúl Orlando Patiño Pérez

 UNIVERSIDAD DISTRITAL FRANCISCO JOSÉ DE CALDAS	FORMATO: ACTA DE REUNIÓN	Código: GI-FR-010	 SIGUD Sistema Integrado de Gestión
	Macroproceso: Direccionamiento Estratégico	Versión: 02	
	Proceso: Gestión Integrada	Fecha de Aprobación: 17/09/2014	



- Edilberto Sarmiento Sarmiento
- Julio Hernán Bonilla Romero
- Carlos Alfredo Rodríguez Rojas
- Wilmar Dario Fernandez Gomez
- Edier Hernán Bustos Velasco

Por lo anterior, el Consejo de Carrera **APRUEBA** la participación de los docentes aquí mencionados en el evento y solicita apoyo económico por valor de:

Docente	Valor de viáticos por día por base de liquidación (Según Res 071 de 2018 - Rectoría UDFJC)	Numero de días	Viáticos por docente	Inscripción a evento
Janneth Pardo Pinzón	247,196	1	247,196	280,000
Raúl Orlando Patiño Pérez	300,257	1	300,257	280,000
Edilberto Sarmiento Sarmiento	300,257	1	300,257	280,000
Julio Hernán Bonilla Romero	300,257	1	300,257	280,000
Carlos Alfredo Rodríguez Rojas	300,257	1	300,257	280,000
Wilmar Dario Fernandez Gomez	526,556	1	526,556	280,000
Edier Hernán Bustos Velasco	405,047	1	405,047	280,000
			\$2'379.827	\$1'960.000
		Total solicitado	\$4'339.827	

Total, solicitado: \$4'339.827

5.2. Se solicitan para el periodo académico 2019-3 las siguientes practicas académicas:

 UNIVERSIDAD DISTRITAL FRANCISCO JOSÉ DE CALDAS	FORMATO: ACTA DE REUNIÓN	Código: GI-FR-010	 Sistema Integrado de Gestión
	Macroproceso: Direccionamiento Estratégico	Versión: 02	
	Proceso: Gestión Integrada	Fecha de Aprobación: 17/09/2014	

ESPACIO ACADÉMICO/ ASIGNATURA	CODIGO ESPACIO ACADÉMICO/ ASIGNATURA	SEMESTRE AL QUE PERTENECE EL ESPACIO ACADÉMICO/ ASIGNATURA	DOCENTE	RUTA ORIGEN - DESTINO	DETALLE DEL RECORRIDO INTERNO	SALIDA (FECHA TENTATIVA)	LLEGADA (FECHA TENTATIVA)	NUMERO DE DIAS	# DE ESTUDIANTES	# TOTAL DE DOCENTES	NUMERO DE PERSONAS A TRANSPORTAR	NÚMERO DE VEHICULOS
CARTOGRAFIA DIGITAL	2238	5	JANNETH PARDO PINZON/EVELIO MADERA	BOGOTA-CHIA-BOGOTA	BOGOTA-CHIA-BOGOTA	26/10/2019	26/10/2019	1	41	2	43	1
LEVANTAMIENTOS ALTIMÉTRICOS /LEVANTAMIENTOS PLANIMÉTRICOS	19604/19601	1 y 2	RUBBY PARDO/ MIGUEL DIAZ	BOGOTA-CHOACHI - BOGOTA	BOGOTA-CHOACHI - BOGOTA	19/10/2019	19/10/2019	1	38	2	40	1
LEVANTAMIENTOS ESPECIALES	19604	6	CARLOS RODRIGUEZ/OMAR BOLIVAR	BOGOTA-CHOACHI - UBAQUE- BOGOTA	BOGOTA-CHOACHI - UBAQUE-BOGOTA	3/11/2019	4/11/2019	2	39	2	41	1
LEVANTAMIENTOS ESPECIALES	19604	6	CARLOS RODRIGUEZ	BOGOTA -NEIVA-HUILA- BOGOTA	BOGOTA -NEIVA-HUILA- BOGOTA	10/10/2019	12/10/2019	3	39	1	40	1
LEVANTAMIENTOS ASTRONOMICOS	19606	3	EDILBERTO NIÑO	BOGOTA - VILLA DE LEIVA - BOGOTA	BOGOTA - VILLA DE LEIVA	2/11/2019	3/11/2019	2	33	1	34	1
LEVANTAMIENTOS ESPECIALES 1	2228	3	AULIO TOVAR	BOGOTA-CHOACHI - UBAQUE- BOGOTA	BOGOTA-CHOACHI - UBAQUE-BOGOTA	8/11/2019	9/11/2019	2	29	1	30	1
TOPOGRAFIA DE VIAS I	2249	3	RUBBY PARDO	BOGOTA-CHIA - BOGOTA	BOGOTA-CHIA-BOGOTA	26/10/2019	26/10/2019	1	28	1	29	1
LOCALIZACION DE VIAS /TOPOGRAFIA DE VIAS II	19601	4	JULIO HERNAN BONILLA ROMERO	BOGOTA-FACATATIVA - BOGOTA	BOGOTA-FACATATIVA-BOGOTA	23/10/2019	23/10/2019	1	27	1	28	2
LOCALIZACION DE VIAS /TOPOGRAFIA DE VIAS II	19601	4	JULIO HERNAN BONILLA ROMERO	BOGOTA-FACATATIVA - BOGOTA	BOGOTA-FACATATIVA-BOGOTA	30/10/2019	30/10/2019	1	28	1	29	2
LEVANTAMIENTOS PLANIMÉTRICOS	2232	1	JOHN ALEXANDER ORDUÑA 443	BOGOTA - CHOACHI- BOGOTA	BOGOTA - CHOACHI- BOGOTA	2/11/2019	2/11/2019	1	20	1	21	1
FOTOGRAFIA Y FOTINTERPRETACION/LEVANTA MIENTOS FOTOGRAFIMÉTRICOS	2245 / 19611	5	JANNETH PARDO PINZON	BOGOTA CHIA BOGOTA	BOGOTA CHIA- BOGOTA	19/11/2019	10/09/2019	1	20	1	21	1
GEODESIA POSICIONAL	2245	6	CARLOS ALFREDO RODRIGUEZ	BOGOTA- ESPINAL- NATAGAIMA- SAN ALFONSO -VILLA VIEJA (HUILA)- BOGOTA	BOGOTA- ESPINAL- NATAGAIMA- SAN ALFONSO -VILLA VIEJA (HUILA)- BOGOTA	22/11/2019	24/11/2019	3	37	1	38	2
LEVANTAMIENTOS ALTIMÉTRICOS	19604	2	BERTA GUARIN	BOGOTA - CHOACHI- BOGOTA	BOGOTA - CHOACHI- BOGOTA	13/10/2019	13/10/2019	1	37	1	38	2
TOPOGRAFIA DE VIAS 1/TOPOGRAFIA AMBIENTAL	19606/19613	3	OMAR FRANCISCO PATIÑO SILVA	BOGOTA-CHOACHI - BOGOTA	BOGOTA-CHOACHI - BOGOTA	8/10/2019	8/10/2019	1	37	1	38	1
(19601) LEVANTAMIENTOS PLANIMÉTRICOS	19601	1	RAUL ORLANDO PATIÑO PEREZ	BOGOTA-CHOACHI - BOGOTA	BOGOTA-CHOACHI - BOGOTA	21/11/2019	21/11/2019	1	44	1	45	2

Siendo la 2:30 pm, se levanta la sesión y se firma por quienes en ella intervinieron:

FIRMADO EN ORIGINAL

Ing. CARLOS ALFREDO RODRIGUEZ ROJAS
Presidente del Consejo de Carrera.

Ing. RAUL ORLANDO PATIÑO PEREZ
Secretario Ad Hoc.