


 UNIVERSIDAD DISTRITAL FRANCISCO JOSÉ DE CALDAS	FORMATO: ACTA DE REUNIÓN	Código: GI-FR-010	 SIGUD Sistema Integrado de Gestión
	Macroproceso: Direccionamiento Estratégico	Versión: 02	
	Proceso: Gestión Integrada	Fecha de Aprobación: 17/09/2014	

ACTA No 27 019			
Proceso: Consejo Curricular		Subproceso:	
Unidad Académica y/o Administrativa: Ingeniería Ambiental			Hora de Inicio: 06:30 a.m.
Motivo y/o Evento: Consejo Curricular			Hora de Finalización: 08:00 a.m.
Lugar: Oficina del Proyecto Curricular Ingeniería Ambiental			Fecha: 08 de octubre de 2019
Participantes:	Nombre	Cargo	Firma
	Martha Isabel Mejía De Alba	Presidente del Consejo	ORIGINAL FIRMADO
	Lena Carolina Echeverry Prieto	Área de Ciencias Básicas	NO ASISTIÓ
	Martha Cecilia Gutiérrez Sarmiento	Área de Ciencias Básicas de Ingeniería	ORIGINAL FIRMADO
	Cesar Augusto García Valbuena	Área de Ingeniería Aplicada	ORIGINAL FIRMADO
	Laura Daniela Jaimes Martínez	Representante estudiantil	NO ASISTIÓ
Elaboró: Liliana Patricia Cancelada Niño		Visto Bueno del Acta: Martha Isabel Mejía De Alba	
<b>OBJETIVO:</b> Resolver los casos de Consejo de Carrera del Proyecto Curricular.			
<b>ORDEN DEL DÍA</b> <ol style="list-style-type: none"> <li>1. Verificación del Quorum</li> <li>2. Casos Proyecto Curricular</li> <li>3. Casos Docentes</li> <li>4. Casos Estudiantes</li> <li>5. Varios</li> </ol>			

 UNIVERSIDAD DISTRITAL FRANCISCO JOSÉ DE CALDAS	FORMATO: ACTA DE REUNIÓN	Código: GI-FR-010	 <b>SIGUD</b> Sistema Integrado de Gestión
	Macroproceso: Direccionamiento Estratégico	Versión: 02	
	Proceso: Gestión Integrada	Fecha de Aprobación: 17/09/2014	

## DESARROLLO

### 1. Verificación del quorum.

Se verifica el quorum estableciendo que existe quorum deliberatorio y aprobatorio, con la asistencia de 3 de los 5 miembros del Consejo.



### 2. Casos Proyecto Curricular

2.1 Se da lectura y aprobación al Acta 26.



2.2 La Coordinadora del Proyecto Curricular **PRESENTA** el plan de prácticas académicas del Proyecto Curricular para los periodos académicos 2020-I y 2020-III. El Consejo Curricular se da por **ENTERADO** y, por unanimidad, **APRUEBA** el plan de prácticas y **DECIDE** remitir a la Decanatura de la Facultad del Medio Ambiente y Recursos Naturales para su aprobación.

#### PERIODO ACADÉMICO 2020-1



ID	ASIGNATURA	RUTA	RUTA ALTERNA	DÍAS DE SERVICIO	DOCENTE	CANTIDAD DE DOCENTES
1	2027 - FUNDAMENTOS DE ECOLOGÍA	Sede Vivero, vía Choachi, centro poblado, Sede U. Distrital Choachi, Regreso.	Sede Vivero, Av. Circunvalar, Municipio la Calera, Km 11 Vía Choachi.	1	OSCAR SERRATO	1
2	2027 - FUNDAMENTOS DE ECOLOGÍA	Punto de encuentro en la sede de la 40 de la UDFJC. Salida por la calle 80 hacia La Vega. Llegando al casco urbano de La Vega se desvía en dirección hacia la Laguna del Tabacal por 7 km. Regreso a Bogotá por la misma vía (Calle 80).		1	CAROLINA LOZANO	1
3	2703 - INTRODUCCIÓN A LA INGENIERÍA AMBIENTAL	Laguna Tunjos - Pasquilla-Mochuelos - San Benito	Sin ruta alterna	1	HENRY ZÚÑIGA	1
4	2703 - INTRODUCCIÓN A LA INGENIERÍA AMBIENTAL	1. Bogotá, Sibaté, Carmen de Apicalá, Cunday Tolima 2. Bogotá, Zipaquirá, Ubaté, Fuquene, Raquira, Tinjacá y Bogotá.	1. Bogotá, Ecoparque (Jaime Duque), sede 40 2. Bogotá. Choachí (Derracamandaca), Sede 40	1	ROSA CATALINA HERNANDEZ	1
5	2703 - INTRODUCCIÓN A LA INGENIERÍA AMBIENTAL	1. Bogotá, Sibaté, Carmen de Apicalá, Cunday Tolima 2. Bogotá, Zipaquirá, Ubaté, Fuquene, Raquira, Tinjacá y Bogotá.	1. Bogotá, Ecoparque (Jaime Duque), sede 40 2. Bogotá. Choachí (Derracamandaca), Sede 40	1	ROSA CATALINA HERNANDEZ	1
6	2716 - GEOLOGÍA Y GEOMORFOLOGÍA	Bogotá-Subachoque-Tabio-Zipaquirá-Tausa-Bogotá	Bogotá-Tenjo-Tabio-Zipaquirá-Tausa-Bogotá	1	ENRIQUE ALVAREZ	1
7	2716 - GEOLOGÍA Y GEOMORFOLOGÍA	Bogotá-Subachoque-Tabio-Zipaquirá-Tausa-Bogotá	Bogotá-Tenjo-Tabio-Zipaquirá-Tausa-Bogotá	1	ENRIQUE ALVAREZ	1

 UNIVERSIDAD DISTRITAL FRANCISCO JOSÉ DE CALDAS	<b>FORMATO: ACTA DE REUNIÓN</b>		Código: GI-FR-010	 SIGUD <small>Sistema Integrado de Gestión</small>
	Macroproceso: Direccionamiento Estratégico		Versión: 02	
	Proceso: Gestión Integrada		Fecha de Aprobación: 17/09/2014	

8	2720 - SUELOS	Bogotá – Zipaquirá – Nemocón – Cuenca del Río Checua (8 Km. Del Perímetro Urbano de Nemocón) – Nemocón – Zipaquirá – Bogotá	Bogotá – Funza, Mosquera, Vía La Mesa (Zabrinisky point), Laguna de la Herrera, Cota	1	NANCY LEIVA	1
9	2720 - SUELOS	Bogotá – Zipaquirá – Nemocón – Cuenca del Río Checua (8 Km. Del Perímetro Urbano de Nemocón) – Nemocón – Zipaquirá – Bogotá	Bogotá – Funza, Mosquera, Vía La Mesa (Zabrinisky point), Laguna de la Herrera, Cota	1	NANCY LEIVA	1
10	2724 - QUÍMICA AMBIENTAL APLICADA	Bogotá - Villapinzón - Páramo de Gaucheneque - Bogotá		1	NORMAN TORRES	1
11	2724 - QUÍMICA AMBIENTAL APLICADA	Bogotá - Villapinzón - Páramo de Gaucheneque - Bogotá		1	MARTHA MALAGON	1
12	2726 - HIDROLOGÍA	Sede UD calle 40, Planta de tratamiento El dorado, Embalse La Regadera, Embalse Chisacá, y Sede UD calle 40.	Sede UD calle 40, Embalse La Regadera, Embalse Chisacá, Planta de tratamiento El dorado, y Sede UD calle 40.	1	ARMANDO DIAZ	1
13	2726 - HIDROLOGÍA	Sede UD calle 40, Planta de tratamiento El dorado, Embalse La Regadera, Embalse Chisacá, y Sede UD calle 40.	Sede UD calle 40, Embalse La Regadera, Embalse Chisacá, Planta de tratamiento El dorado, y Sede UD calle 40.	1	CARLOS ZAFRA	1
14	2727 - ECOLOGÍA ANALÍTICA	Sede Facultad de Ingeniería, calle 80, municipio de La Vega, Vía Sasaima, Vereda San Antonio. Regreso por la misma ruta.	Sede Facultad de Ingeniería, calle 13, Municipio de Sasaima, Vía La Vega, Vereda San Antonio. Regreso.	1	OSCAR SERRATO	1
15	2727 - ECOLOGÍA ANALÍTICA	Sede Facultad de Ingeniería, calle 80, municipio de La Vega, Vía Sasaima, Vereda San Antonio. Regreso por la misma ruta.	Sede Facultad de Ingeniería, calle 13, Municipio de Sasaima, Vía La Vega, Vereda San Antonio. Regreso.	1	OSCAR SERRATO	1
16	2728 - CONTAMINACIÓN AMBIENTAL I	Bogotá - acueducto de Bogotá Tibitoc (Briceño) - Bogotá		1	NORMAN TORRES	1
17	2728 - CONTAMINACIÓN AMBIENTAL I	Bogotá - acueducto de Bogotá Tibitoc (Briceño) - Bogotá		1	MARTHA MALAGON	1
18	2733 - ORDENAMIENTO TERRITORIAL RURAL	Bojacá-Zipacón-Faca-Albán-Guayabal-Viani /Cota-Chía-Cajicá-Tabio-Tenjo-Subachoque-El Rosal		1	ANDREA WANUMEN	1
19	2733 - ORDENAMIENTO TERRITORIAL RURAL	Bojacá-Zipacón-Faca-Albán-Guayabal-Viani /Cota-Chía-Cajicá-Tabio-Tenjo-Subachoque-El Rosal		1	ANDREA WANUMEN	1

 UNIVERSIDAD DISTRITAL FRANCISCO JOSÉ DE CALDAS	<b>FORMATO: ACTA DE REUNIÓN</b>		<b>Código: GI-FR-010</b>	 <b>SIGUD</b> Sistema Integrado de Gestión
	<b>Macroproceso: Direccionamiento Estratégico</b>		<b>Versión: 02</b>	
	<b>Proceso: Gestión Integrada</b>		<b>Fecha de Aprobación:</b> 17/09/2014	


20	2734 - CONTAMINACIÓN AMBIENTAL II	Bogotá - Tocancipa - Zipaquirá - Tausa - Bogotá	Bogotá - Cajicá - Zipaquirá - Tausa - Bogotá	1	ALEJANDRO MURAD	1
21	2734 - CONTAMINACIÓN AMBIENTAL II	Bogotá - Tocancipa - Zipaquirá - Tausa - Bogotá	Bogotá - Cajicá - Zipaquirá - Tausa - Bogotá	1	ALEJANDRO MURAD	1
22	2735 - TECNOLOGÍAS APROPIADAS I	Bogotá - Tunja - Nobsa - Sogamoso - Tibasosa - Bogotá	Bogotá - Espinal - Payandé - Ibagué - Bogotá	2	MARTHA ISABEL MEJIA Y ALVARO GUTIERREZ	2
23	2735 - TECNOLOGÍAS APROPIADAS I	Bogotá - Tunja - Nobsa - Sogamoso - Tibasosa - Bogotá	Bogotá - Espinal - Payandé - Ibagué - Bogotá	2	MARTHA ISABEL MEJIA Y ALVARO GUTIERREZ	2
24	2736 - HIDROGEOLOGÍA	Bogotá-Zipaquirá-Tausa-Ubaté-Bogotá	Bogotá-Tabio-Zipaquirá-Tausa-Ubaté-Bogotá	1	ENRIQUE ALVAREZ	1
25	2736 - HIDROGEOLOGÍA	Bogotá-Zipaquirá-Tausa-Ubaté-Bogotá	Bogotá-Tabio-Zipaquirá-Tausa-Ubaté-Bogotá	1	ENRIQUE ALVAREZ	1
26	2739 - TECNOLOGÍAS APROPIADAS II	Bogotá – Córdoba – Centro Nacional del Bambú- Quimbaya Granja de Mamá Lulú - Armenia - Granja de Mamá Lulú – Bogotá	Bogotá – Kilómetro 7.5 Vía San Nicolás o Centro Comercial Sunrise Local 216, Restrepo - Meta – Bogotá	3	JAIME EDDY USSA	2
27	2739 - TECNOLOGÍAS APROPIADAS II	Bogotá vía antigua a Villavicencio, Restrepo, Granja La Cosmopolitana (vía Restrepo San Nicolás), Cubarral, El Dorado, Bogotá	Bogotá – Cajamarca - Córdoba – Centro Nacional del Bambú- Quimbaya Granja de Mamá Lulú - Armenia - Granja de Mamá Lulú – Calarcá Jardín Botánico - Bogotá	3	ALVARO MARTIN GUTIERREZ, MARTHA ISABEL MEJIA	2
28	2746 - EVALUACIÓN AMBIENTAL II	Bogotá, Ubaté, Laguna de Fuquene, Raquira, Tinjaca, Villa de Leyva, Viñedo Ain Karim de Villa de Leyva, Granja de avestruces espexóticas o casa de terracota , Villa de Leyva y Bogotá.	Bogotá, Guayabal de Síquima, caverna del Encanto o Quebrada Honda, Cachipay, Vereda Laguna Verde finca la Libertad, Zipacón y Bogotá.	2	CESAR GARCIA	2
29	2746 - EVALUACIÓN AMBIENTAL II	Bogotá, Ubaté, Laguna de Fuquene, Raquira, Tinjaca, Villa de Leyva, Viñedo Ain Karim de Villa de Leyva, Granja de avestruces espexóticas o casa de terracota , Villa de Leyva y Bogotá.	Bogotá, Guayabal de Síquima, caverna del Encanto o Quebrada Honda, Cachipay, Vereda Laguna Verde finca la Libertad, Zipacón y Bogotá.	2	CESAR GARCIA	2
30	2742 - EVALUACIÓN AMBIENTAL I	Bogotá- Guaduas -Puerto Bogotá – Cambao – Armero – Cambao - Nariño – Girardot – Espinal - El Guamo - Neiva – Palermo – El Hobo – Neiva - Desierto de la Tatacoa – Neiva - Bogotá.	Bogotá- Guaduas, Puerto Bogotá, Cambao, Armero Tolima, Mariquita, Doradal, Reserva Natural Cañón del Río Claro “El Refugio” (Municipio de Puerto Triunfo), Caverna el Condor, Doradal, Marinilla, embalses del Peñón, Guatapé , Piedra del Peñol, Medellín (sistema de metro, tranvía y metro cable), Doradal, Guaduas, Bogotá.	5	CESAR GARCIA	2

 UNIVERSIDAD DISTRITAL FRANCISCO JOSÉ DE CALDAS	<b>FORMATO: ACTA DE REUNIÓN</b>	<b>Código: GI-FR-010</b>	 SIGUD <small>Sistema Integrado de Gestión</small>
	<b>Macroproceso: Direccionamiento Estratégico</b>	<b>Versión: 02</b>	
	<b>Proceso: Gestión Integrada</b>	<b>Fecha de Aprobación:</b> <b>17/09/2014</b>	

31	2742 - EVALUACIÓN AMBIENTAL I	Bogotá- Guaduas -Puerto Bogotá – Cambao – Armero – Cambao - Nariño – Girardot – Espinal - El Guamo - Neiva – Palermo – El Hobo – Neiva - Desierto de la Tatacoa – Neiva - Bogotá.	Bogotá- Guaduas, Puerto Bogotá, Cambao, Armero Tolima, Mariquita, Doradal, Reserva Natural Cañón del Río Claro “El Refugio” (Municipio de Puerto Triunfo), Caverna el Condor, Doradal, Marinilla, embalses del Peñón, Guatapé, Piedra del Peñol, Medellín (sistema de metro, tranvía y metro cable), Doradal, Guaduas, Bogotá.	5	CESAR GARCIA	2
32	2743 - MANEJO TÉCNICO AMBIENTAL	San Francisco - La Vega - Nocaima - Villeta	Sin ruta alterna	1	HENRY ZÚÑIGA	1
33	2743 - MANEJO TÉCNICO AMBIENTAL	Bogota (calle 40 con 8) - Zipacon- Cachipay (veredas)	Bogota (calle 40 con 8) - Mosquera- Bojacá- Cachipay	1	JAIME EDDY USSA	1
34	2730-FISICOQUÍMICA DE FLUIDOS	Bogotá (sede calle 40) –Suesca (parque principal del pueblo)- vereda agua clara-suesca (pueblo)-Bogotá /sede calle 40).		1	FREDY LEONARD ALFONSO	1



PERIODO ACADÉMICO 2020-3

ID	ASIGNATURA	ruta	ruta alterna	DÍAS DE SERVICIO	DOCENTE	CATIDAD DE DOCENTES
1	2027 - FUNDAMENTOS DE ECOLOGÍA	Sede Vivero, vía Choachi, centro poblado, Sede U. Distrital Choachi, Regreso.	Sede Vivero, Av. Circunvalar, Municipio la Calera, Km 11 Vía Choachi.	1	OSCAR SERRATO	1
2	2027 - FUNDAMENTOS DE ECOLOGÍA	Punto de encuentro en la sede de la 40 de la UDFJC. Salida por la calle 80 hacia La Vega. Llegando al casco urbano de La Vega se desvía en dirección hacia la Laguna del Tabacal por 7 km. Regreso a Bogotá por la misma vía (Calle 80).		1	CAROLINA LOZANO	1
3	2703 - INTRODUCCIÓN A LA INGENIERÍA AMBIENTAL	Los Tunjos - Pasquilla - Mochuelos - San Benito	Sin ruta alterna	1	HENRY ZÚÑIGA	1



 UNIVERSIDAD DISTRITAL FRANCISCO JOSÉ DE CALDAS	<b>FORMATO: ACTA DE REUNIÓN</b>		<b>Código: GI-FR-010</b>
	<b>Macroproceso: Direccionamiento Estratégico</b>		<b>Versión: 02</b>
	<b>Proceso: Gestión Integrada</b>		<b>Fecha de Aprobación:</b> 17/09/2014



4	2703 - INTRODUCCIÓN A LA INGENIERÍA AMBIENTAL	1. Bogotá, Sibaté, Carmen de Apicalá, Cunday Tolima 2. Bogotá, Zipaquirá, Ubaté, Fúquene, Ráquira, Tinjacá y Bogotá.	1. Bogotá, Ecoparque (Jaime Duque), sede 40 2. Bogotá. Choachí (Derracamandaca), Sede 40	1	ROSA CATALINA HERNANDEZ	1
5	2703 - INTRODUCCIÓN A LA INGENIERÍA AMBIENTAL	1. Bogotá, Sibaté, Carmen de Apicalá, Cunday Tolima 2. Bogotá, Zipaquirá, Ubaté, Fúquene, Ráquira, Tinjacá y Bogotá.	1. Bogotá, Ecoparque (Jaime Duque), sede 40 2. Bogotá. Choachí (Derracamandaca), Sede 40	1	ROSA CATALINA HERNANDEZ	1
6	2720 - SUELOS	Bogotá – Zipaquirá – Nemocón – Cuenca del Río Checua (8 Km. Del Perímetro Urbano de Nemocón) – Nemocón – Zipaquirá – Bogotá	Bogotá – Funza, Mosquera, Vía La Mesa (Zabrinsky point), Laguna de la Herrera, Cota	1	NANCY LEIVA	1
7	2720 - SUELOS	Bogotá – Zipaquirá – Nemocón – Cuenca del Río Checua (8 Km. Del Perímetro Urbano de Nemocón) – Nemocón – Zipaquirá – Bogotá	Bogotá – Funza, Mosquera, Vía La Mesa (Zabrinsky point), Laguna de la Herrera, Cota	1	NANCY LEIVA	1
8	2724 - QUÍMICA AMBIENTAL APLICADA	Bogotá - Villapinzón - Páramo de Gaucheneque - Bogotá		1	NORMAN TORRES	1
9	2724 - QUÍMICA AMBIENTAL APLICADA	Bogotá - Villapinzón - Páramo de Gaucheneque - Bogotá		1	MARTHA MALAGON	1
10	2726 - HIDROLOGÍA	Sede UD calle 40, Planta de tratamiento El dorado, Embalse La Regadera, Embalse Chisacá, y Sede UD calle 40.	Sede UD calle 40, Embalse La Regadera, Embalse Chisacá, Planta de tratamiento El dorado, y Sede UD calle 40.	1	ARMANDO DIAZ	1
11	2726 - HIDROLOGÍA	Sede UD calle 40, Planta de tratamiento El dorado, Embalse La Regadera, Embalse Chisacá, y Sede UD calle 40.	Sede UD calle 40, Embalse La Regadera, Embalse Chisacá, Planta de tratamiento El dorado, y Sede UD calle 40.	1	CARLOS ZAFRA	1
12	2727 - ECOLOGÍA ANALÍTICA	Sede Facultad de Ingeniería, calle 80, municipio de La Vega, Vía Sasaima, Vereda San Antonio. Regreso por la misma ruta.	Sede Facultad de Ingeniería, calle 13, Municipio de Sasaima, Vía La Vega, Vereda San Antonio. Regreso.	1	OSCAR SERRATO	1
13	2727 - ECOLOGÍA ANALÍTICA	Sede Facultad de Ingeniería, calle 80, municipio de La Vega, Vía Sasaima, Vereda San Antonio. Regreso por la misma ruta.	Sede Facultad de Ingeniería, calle 13, Municipio de Sasaima, Vía La Vega, Vereda San Antonio. Regreso.	1	OSCAR SERRATO	1
14	2728 - CONTAMINACIÓN AMBIENTAL I	Bogotá - acueducto de Bogotá Tibitoc (Briceño) - Bogotá		1	NORMAN TORRES	1
15	2728 - CONTAMINACIÓN AMBIENTAL I	Bogotá - acueducto de Bogotá Tibitoc (Briceño) - Bogotá		1	MARTHA MALAGON	1
16	2733 - ORDENAMIENTO TERRITORIAL RURAL	Bojacá-Zipacón-Faca-Albán-Guayabal-Viani /Cota-Chía-Cajicá-Tabio-Tenjo-Subachoque-El Rosal		1	ANDREA WANUMEN	1

 UNIVERSIDAD DISTRITAL FRANCISCO JOSÉ DE CALDAS	<b>FORMATO: ACTA DE REUNIÓN</b>		Código: GI-FR-010	 <b>SIGUD</b> Sistema Integrado de Gestión
	<b>Macroproceso: Direccionamiento Estratégico</b>		Versión: 02	
	<b>Proceso: Gestión Integrada</b>		Fecha de Aprobación: 17/09/2014	

17	2733 - ORDENAMIENTO TERRITORIAL RURAL	Bojacá-Zipacón-Faca-Albán-Guayabal-Viani /Cota-Chía-Cajicá-Tabio-Tenjo-Subachoque-El Rosal		1	ANDREA WANUMEN	1
18	2734 - CONTAMINACIÓN AMBIENTAL II	Bogotá - Tocancipa - Zipaquirá - Tausa - Bogotá	Bogotá - Cajicá - Zipaquirá - Tausa - Bogotá	1	ALEJANDRO MURAD	1
19	2734 - CONTAMINACIÓN AMBIENTAL II	Bogotá - Tocancipa - Zipaquirá - Tausa - Bogotá	Bogotá - Cajicá - Zipaquirá - Tausa - Bogotá	1	ALEJANDRO MURAD	1
20	2735 - TECNOLOGÍAS APROPIADAS I	Bogotá - Tunja - Nobsa - Sogamoso - Tibasosa - Bogotá	Bogotá - Espinal - Payandé - Ibagué - Bogotá	2	MARTHA ISABEL MEJIA Y ALVARO GUTIERREZ	2
21	2735 - TECNOLOGÍAS APROPIADAS I	Bogotá - Tunja - Nobsa - Sogamoso - Tibasosa - Bogotá	Bogotá - Espinal - Payandé - Ibagué - Bogotá	2	MARTHA ISABEL MEJIA Y ALVARO GUTIERREZ	2
22	2736 - HIDROGEOLOGÍA	Bogotá-Zipaquirá-Tausa-Ubaté-Bogotá	Bogotá-Tabio-Zipaquirá-Tausa-Ubaté-Bogotá	1	ENRIQUE ALVAREZ	1
23	2736 - HIDROGEOLOGÍA	Bogotá-Zipaquirá-Tausa-Ubaté-Bogotá	Bogotá-Tabio-Zipaquirá-Tausa-Ubaté-Bogotá	1	ENRIQUE ALVAREZ	1
24	2716 - GEOLOGÍA Y GEOMORFOLOGÍA	Bogotá-Subachoque-Tabio-Zipaquirá-Tausa-Bogotá	Bogotá-Tenjo-Tabio-Zipaquirá-Tausa-Bogotá	1	ENRIQUE ALVAREZ	1
25	2716 - GEOLOGÍA Y GEOMORFOLOGÍA	Bogotá-Subachoque-Tabio-Zipaquirá-Tausa-Bogotá	Bogotá-Tenjo-Tabio-Zipaquirá-Tausa-Bogotá	1	ENRIQUE ALVAREZ	1
26	2739 - TECNOLOGÍAS APROPIADAS II	Bogotá – Córdoba – Centro Nacional del Bambú- Quimbaya Granja de Mamá Lulú - Armenia - Granja de Mamá Lulú – Bogotá	Bogotá – Kilómetro 7.5 Vía San Nicolás o Centro Comercial Sunrise Local 216, Restrepo - Meta – Bogotá	3	JAIME EDDY USSA	2
27	2739 - TECNOLOGÍAS APROPIADAS II	Bogotá vía antigua a Villavicencio, Restrepo, Granja La Cosmopolitana (vía Restrepo San Nicolás), Cubarral, El Dorado, Bogotá	Bogotá – Cajamarca - Córdoba – Centro Nacional del Bambú- Quimbaya Granja de Mamá Lulú - Armenia - Granja de Mamá Lulú – Calarcá Jardín Botánico - Bogotá	3	ALVARO MARTIN GUTIERREZ,MARTHA ISABEL MEJIA	2
28	2746 - EVALUACIÓN AMBIENTAL II	Bogotá, Guayabal de Siquima, caverna del Encanto o Quebrada Honda, Cachipay, Vereda Laguna Verde finca la Libertad, Zipacón y Bogotá.	Bogotá, Ubaté, Laguna de Fuquene, Raquira, Tinjaca, Villa de Leyva, Viñedo Ain Karim de Villa de Leyva, Granja de avestruces espexóticas o casa de terracota , Villa de Leyva y Bogotá.	2	CESAR GARCIA	1
29	2746 - EVALUACIÓN AMBIENTAL II	Bogotá, Guayabal de Siquima, caverna del Encanto o Quebrada Honda, Cachipay, Vereda Laguna Verde finca la Libertad, Zipacón y Bogotá.	Bogotá, Ubaté, Laguna de Fuquene, Raquira, Tinjaca, Villa de Leyva, Viñedo Ain Karim de Villa de Leyva, Granja de avestruces espexóticas o casa de terracota , Villa de Leyva y Bogotá.	2	CESAR GARCIA	1

 UNIVERSIDAD DISTRITAL FRANCISCO JOSÉ DE CALDAS	FORMATO: ACTA DE REUNIÓN	Código: GI-FR-010	 SIGUD Sistema Integrado de Gestión
	Macroproceso: Direccionamiento Estratégico	Versión: 02	
	Proceso: Gestión Integrada	Fecha de Aprobación: 17/09/2014	

30	2742 - EVALUACIÓN AMBIENTAL I	Bogotá- Guaduas, Puerto Bogotá, Cambao, Armero Tolima, Mariquita, Doradal, Reserva Natural Cañón del Río Claro “El Refugio” (Municipio de Puerto Triunfo), Caverna el Condor, Doradal, Marinilla, embalses del Peñón, Guatapé, Piedra del Peñol, Medellín (sistema de metro, tranvía y metro cable), Doradal, Guaduas, Bogotá.	Bogotá- Guaduas -Puerto Bogotá – Cambao – Armero – Cambao - Nariño – Girardot – Espinal - El Guamo - Neiva – Palermo – El Hobo – Neiva - Desierto de la Tatacoa – Neiva - Bogotá.	5	CESAR GARCIA	2
31	2742 - EVALUACIÓN AMBIENTAL I	Bogotá- Guaduas, Puerto Bogotá, Cambao, Armero Tolima, Mariquita, Doradal, Reserva Natural Cañón del Río Claro “El Refugio” (Municipio de Puerto Triunfo), Caverna el Condor, Doradal, Marinilla, embalses del Peñón, Guatapé, Piedra del Peñol, Medellín (sistema de metro, tranvía y metro cable), Doradal, Guaduas, Bogotá.	Bogotá- Guaduas -Puerto Bogotá – Cambao – Armero – Cambao - Nariño – Girardot – Espinal - El Guamo - Neiva – Palermo – El Hobo – Neiva - Desierto de la Tatacoa – Neiva - Bogotá.	5	CESAR GARCIA	2
32	2743 - MANEJO TÉCNICO AMBIENTAL	El Colegio- Viotá - Tocaima - Agua de Dios - Girardot	Sin ruta alterna	1	HENRY ZÚÑIGA	1
33	2743 - MANEJO TÉCNICO AMBIENTAL	Bogotá- La vega- Veredas del municipio	Bogotá- Funza- La vega- Veredas del municipio	1	JAIME EDDY USSA	1
34	2730-FISICOQUÍMICA DE FLUIDOS	Bogotá (sede calle 40) –Suesca (parque principal del pueblo)- vereda agua clara- suesca (pueblo)-Bogotá /sede calle 40).		1	FREDY LEONARD ALFONSO	1



### 3. Casos Docentes

3.1 La docente **LENA CAROLINA ECHEVERRY PRIETO, PRESENTA** el informe de asistencia al evento denominado “2nd Soil Microbial Ecology International Course: “An integrated and functional view for its application in agricultura”, el cual se llevó a cabo los días 16 al 20 de septiembre de 2019. El Consejo Curricular se da por **ENTERADO**.



### 4. Casos Estudiantes

4.1 La estudiante **DANIELA ESMERALDA MUÑOZ MARIÑO** código estudiantil **20141180056, PRESENTA** la **PROPUESTA** del trabajo de grado para optar a título de Ingeniero(a) Ambiental en modalidad **PASANTÍA** (Acuerdo 038 de 2015 del Consejo Académico) titulado “APOYO EN LA EVALUACIÓN DE ELEMENTOS CRÍTICOS EN EL ANÁLISIS ESPACIAL PARA LA IDENTIFICACIÓN DE ÁREAS OPTIMAS OBJETO DE COMPENSACIONES POR PÉRDIDA DE BIODIVERSIDAD”, avalado por el docente Juan Carlos Alarcón Hincapié y como director externo Sergio Enrique Rojas, en el Instituto Alexander Von Humboldt. El Consejo Curricular se da por **ENTERADO** y, por unanimidad, **DESIGNA** como director al docente Juan Carlos Alarcón Hincapié y **SOLICITA** a la Coordinadora del Proyecto Curricular realizar la inscripción del espacio académico Trabajo de Grado para el periodo 2019-III, según Resolución 08 (enero 29 de 2019) Artículo 2°. **-TRABAJO DE GRADO**.



 UNIVERSIDAD DISTRITAL FRANCISCO JOSÉ DE CALDAS	FORMATO: ACTA DE REUNIÓN	Código: GI-FR-010	 <b>SIGUD</b> Sistema Integrado de Gestión
	Macroproceso: Direccionamiento Estratégico	Versión: 02	
	Proceso: Gestión Integrada	Fecha de Aprobación: 17/09/2014	

- 4.2** El estudiante **LUIS FERNANDO PARRA MARTÍNEZ** código estudiantil **20111180043**, **SOLICITA** cambio de modalidad de la **PROPUESTA** del trabajo de grado para optar a título de Ingeniero(a) Ambiental en modalidad PASANTÍA (Acuerdo 038 de 2015 del Consejo Académico) titulado “IMPLEMENTACIÓN DE ALGUNOS DE LOS PROGRAMAS DEL PGIRS DEL MUNICIPIO DE GRANADA (CUNDINAMARCA)”, por la modalidad **MONOGRAFÍA** dirigido por el docente Cándido Vitelio Peñaranda. Adicional a esta solicitud, presenta la renuncia de su compañero **ANDRÉS FELIPE SOSA GONZÁLEZ** código estudiantil **20122181163**. El Consejo Curricular se da por **ENTERADO** y, por unanimidad, **INFORMA** al estudiante que debe retirar la propuesta en modalidad **PASANTÍA** y presentar una nueva en modalidad **MONOGRAFÍA**.
- 4.3** Las estudiantes **SAMANTHA SANDOVAL MANRIQUE** código estudiantil **20122180084** y **LUISA FERNANDA ÁLVAREZ GIL** código estudiantil **20141180057**, **PRESENTAN** la **PROPUESTA** del trabajo de grado para optar a título de Ingeniero(a) Ambiental en modalidad **PASANTÍA** (Acuerdo 038 de 2015 del Consejo Académico) titulado “APOYO EN LA FORMULACIÓN, IMPLEMENTACIÓN Y SEGUIMIENTO DE PROYECTOS DE AGRICULTURA URBANA ENFOCADO EN ADULTOS MAYORES CON EL JARDÍN BOTÁNICO DE BOGOTÁ”, avalado por la docente Beatriz Helena Guzmán y como directora externa Adriana Cristina Ochoa, en el Jardín Botánico de Bogotá José Celestino Mutis. El Consejo Curricular se da por **ENTERADO** y, por unanimidad, **REITERA** lo requerido en el Acta No. 26 de 2019.
- 4.4** Los estudiantes **JAIME DEL CRISTO LOMBANA CORTES** código estudiantil **20142180022** y **GABRIEL ANDRÉS RAMÍREZ** código estudiantil **20142180043**, **PRESENTAN** la **PROPUESTA** del trabajo de grado para optar a título de Ingeniero(a) Ambiental en modalidad **PASANTÍA** (Acuerdo 038 de 2015 del Consejo Académico) titulado “APOYO AL CONVENIO SOBRE AGRICULTURA URBANA Y EDUCACIÓN AMBIENTAL ENTRE ADULTOS MAYORES Y EL JARDÍN BOTÁNICO DE BOGOTÁ JOSÉ CELESTINO MUTIS”, avalado por la docente Beatriz Helena Guzmán y como directora externa Adriana Cristina Ochoa, en el Jardín Botánico de Bogotá José Celestino Mutis. El Consejo Curricular se da por **ENTERADO** y, por unanimidad, **REITERA** lo requerido en el Acta No. 26 de 2019.
- 4.5** Los estudiantes **EVER ANDRÉS SALAZAR MERCADO** código estudiantil **20142180020** y **FABIO LEONARDO ACUÑA PÉREZ** código estudiantil **20142180021**, **PRESENTAN** el **DOCUMENTO FINAL** del trabajo de grado para optar a título de Ingeniero(a) Ambiental en modalidad **INVESTIGACIÓN-INNOVACIÓN** (Acuerdo 038 de 2015 del Consejo Académico) titulado “ESTUDIO DE LA CONECTIVIDAD EN LA ESTRUCTURA DE LOS FLUJOS DE SEDIMENTOS EN UNA ZONA DE ESTUDIO DEL MUNICIPIO DE VILLAVICENCIO (META), MEDIANTE LA APLICACIÓN DE LA TEORÍA DE GRAFOS Y LA MODELACIÓN EN SIG”, dirigido por el docente Jaime Eddy Ussa Garzón. El Consejo Curricular se da por **ENTERADO** y, por unanimidad, **DESIGNA** como evaluador al docente Néstor Ricardo Bernal Suarez.
- 4.6** El docente **ÁLVARO MARTÍN GUTIÉRREZ MALAXECHEBARRÍA**, **SOLICITA** aval para realizar una visita técnica con los estudiantes de Saneamiento Ambiental I, la cual no había solicitado antes pues el curso quedó a su cargo ya iniciado el semestre. Esta visita será costeadada por los estudiantes, razón por la que no implica costos para la universidad y tampoco será de carácter obligatorio. El Consejo Curricular se da por **ENTERADO** y, por unanimidad, **INFORMA** que se realizará consulta al Consejo de Facultad dada la naturaleza del espacio académico y, en caso de ser aprobada, se solicitará transporte para el desarrollo de la misma, de tal forma que los estudiantes no deban incurrir en costos.

 UNIVERSIDAD DISTRITAL FRANCISCO JOSÉ DE CALDAS	FORMATO: ACTA DE REUNIÓN	Código: GI-FR-010	 SIGUD <small>Sistema Integrado de Gestión</small>
	Macroproceso: Direccionamiento Estratégico	Versión: 02	
	Proceso: Gestión Integrada	Fecha de Aprobación: 17/09/2014	



ID	ASIGNATURA	DOCENTE	DESTINO	No. ESTUDIANTES	FECHA
1	SANEAMIENTO AMBIENTAL I	ÁLVARO MARTIN GUTIÉRREZ MALAXECHEBARRÍA	Embalses de La Regadera y Chisacá, la laguna de Los Tunjos y planta de tratamiento El Dorado (tratamiento convencional)	16	Por definir

4.7 Los estudiantes relacionados a continuación **SOLICITAN** la homologación del espacio académico Estrategias Para la Adaptación al Cambio Climático Cod. 2469 (Tecnología en Gestión Ambiental y Servicios Públicos) por Cambio Climático Cod.2764 (Ingeniería Ambiental). El Consejo Curricular se da por **ENTERADO** y, por unanimidad, **APRUEBA** la solicitud.

NOMBRE	CÓDIGO
CASTRO PULIDO ANGYE TATIANA	20181780001
MARQUEZ ORTIZ DIANA KATHERINE	20182780019
PINZON PEÑA ROXANA ANDREA	20182780026
CARRASCO MURILLO ADRIANA MILENA	20191780012
VANEGAS GUZMAN NELLY ALEJANDRA	20172780002
ROJAS JOHN ALEXANDER	20172780011
CHOCONTA PARDO ESTEBAN CAMILO	20181780008
DURAN VILLALBA VANESSA	20191780029
NUMPAQUE PEREZ DARWIN MICHAEL	20191780007
GONZALEZ SANCHEZ MARIA PAULA	20191780011
RODRIGUEZ VARGAS ANGIE VANESSA	20191780004
RODRIGUEZ MORALES JASBLEIDE CAROLINA	20182780017

4.8 Los estudiantes relacionados a continuación **SOLICITAN** la homologación del espacio académico Legislación Ambiental Cod. 2357 (Tecnología en Gestión Ambiental y Servicios Públicos) por Política y Legislación Ambiental Cod. 2759 (Ingeniería Ambiental). El Consejo Curricular se da por **ENTERADO** y, por unanimidad, **APRUEBA** la solicitud.

NOMBRE	CÓDIGO
CASTRO PULIDO ANGYE TATIANA	20181780001
GONZALEZ MONTES ALVARO STEVEN	20181780003
GALVAN GONZALES DARLY JOHANA	20181780011
MENDEZ ORTEGON JUAN SEBASTIAN	20191780010
HOSTOS OJEDA ANDRES FELIPE	20191780017
HERNANDEZ MARTINEZ JHONATAN MANUEL	20191780026
ORTIZ PESCADOR JUAN JOSE	20151180028
GÓMEZ CERVANTES DIEGO ENRIQUE	20112180054

 UNIVERSIDAD DISTRITAL FRANCISCO JOSÉ DE CALDAS	FORMATO: ACTA DE REUNIÓN	Código: GI-FR-010	 SIGUD Sistema Integrado de Gestión
	Macroproceso: Direccionamiento Estratégico	Versión: 02	
	Proceso: Gestión Integrada	Fecha de Aprobación: 17/09/2014	

**4.9** La estudiante **DEISY YESCENIA CASTELLANOS VILLAMIL** código estudiantil **20131180035**, **SOLICITA** graduarse en la ceremonia de grados programada para el 06 de diciembre del 2019. El Consejo Curricular se da por **ENTERADO** y, por unanimidad, **APRUEBA** su solicitud de inscribir la nota otorgada mediante acta de socialización # AS No. 0590 para el periodo académico 2019-3 y teniendo en cuenta que la asignatura fue inscrita en el periodo 2018-1, como se refleja en el historial académico; lo anterior, en conformidad con el Acuerdo 038 del 2015 en sus artículos 50 y 51, los cuales mencionan que trabajo de grado por tratarse de un espacio académico especial no aplicará los cortes de calificaciones establecidos en el Calendario Académico.



**4.10** Se da lectura al correo electrónico emitido por la Secretaria Académica de Facultad del Medio Ambiente y Recursos Naturales donde **DETERMINÓ** solicitar el estudio de la señora ANA MARÍA ORDÓÑEZ HERNÁNDEZ código estudiantil 20081180046, quien solicita acogerse al Plan Académico Transitorio de Retorno del periodo 2019-3. El Consejo Curricular se da por **ENTERADO** y, por unanimidad, **DECIDE** emitir el concepto del estudio realizado a la solicitud al Consejo de la Facultad del Medio Ambiente y Recursos Naturales para su aprobación.

Nombre	Código	Plan de Estudios	Acuerdo	% Cursado	Espacios académicos pendientes	Situación			
						1	2	3	4
ANA MARÍA ORDÓÑEZ HERNÁNDEZ	20081180046	Horas	004 de 2011	75.22%	1. Hidráulica 2. Ordenamiento Territorial Rural 3. Contaminación Ambiental II 4. Salud Ambiental 5. Ordenamiento Territorial Urbano 6. Tecnologías Apropriadas II 7. Administración General 8. Físico Química de Fluidos 9. Evaluación Ambiental I 10. Manejo Técnico Ambiental 11. Modelos de Dispersión Atmosférica 12. Extensión Técnica Social 13. Evaluación Ambiental II 14. Auditorías Ambientales 15. Política y legislación ambiental 16. Economía Ambiental 17. Electiva Extrínseca			x	

## 5. Varios

**5.1** No hay varios.

Siendo las 8:00 a.m., se da por terminada la sesión.

 UNIVERSIDAD DISTRITAL FRANCISCO JOSÉ DE CALDAS	FORMATO: ACTA DE REUNIÓN	Código: GI-FR-010	 SIGUD Sistema Integrado de Gestión
	Macroproceso: Direccionamiento Estratégico	Versión: 02	
	Proceso: Gestión Integrada	Fecha de Aprobación: 17/09/2014	

Para constancia se firma el Acta por la presidente del Consejo Curricular de Ingeniería Ambiental, profesora Martha Isabel Mejía De Alba y por los demás miembros del Consejo a los cinco (05) días del mes de noviembre de 2019.

**~~ORIGINAL FIRMADO~~**  
**MARTHA ISABEL MEJÍA DE ALBA**  
 Presidente Consejo Curricular de Ingeniería Ambiental

MARTHA CECILIA GUTIÉRREZ SARMIENTO

**~~ORIGINAL FIRMADO~~**

CESAR AUGUSTO GARCÍA VALBUENA

**~~ORIGINAL FIRMADO~~**

Actividad/Tarea	Líder/Responsable	Fecha de Cumplimiento