
 UNIVERSIDAD DISTRITAL FRANCISCO JOSÉ DE CALDAS	FORMATO: ACTA DE REUNIÓN	Código: GI-FR-010	 <b>SIGUD</b> Sistema Integrado de Gestión
	Macroproceso: Direccionamiento Estratégico	Versión: 03	
	Proceso: Gestión Integrada	Fecha de Aprobación: 21/03/2017	

**ACTA No 20-2022**

**Proceso: Consejo Curricular**

**Unidad Académica y/o Administrativa: Ingeniería Topográfica**

**Hora de Inicio: 02:00 p.m.**

**Motivo y/o Evento: Consejo Curricular**

**Hora de Finalización: 3:30 p.m.**

**Lugar: Virtual – Meet <https://meet.google.com/dpo-ezxy-son>**

**Fecha: 14 de septiembre 2022**

	Nombre	Cargo	Firma
Participantes	Herlinda Esperanza Calderón Gacharna	Presidente del Consejo	ORIGINAL FIRMADO
	María Fernanda Galvis Lagos	Componente Básico	ORIGINAL FIRMADO
	Robinson Quintana Puentes	Componente Electivas	ORIGINAL FIRMADO
	Edgar Lozano Espinosa	Componente Económico-Administrativo	ORIGINAL FIRMADO
	Zamir Maturana Córdoba	Componente Profesional	ORIGINAL FIRMADO
	Angie Natalia Casallas Chávez	Representante Estudiantil	ORIGINAL FIRMADO
	Laura Gabriela Trisancho Mariño	Representante Estudiantil	ORIGINAL FIRMADO



**Elaboró: Liliana Patricia Cancelada**

**Visto Bueno del Acta: Herlinda Esperanza Calderón Gacharna**

**OBJETIVO:** Realizar la reunión habitual del Consejo del Proyecto Curricular de Ingeniería Topográfica.

**ORDEN DEL DÍA**

1. Verificación del Quorum
2. Casos Proyecto Curricular
3. Casos Docentes
4. Casos Estudiantes
5. Varios

 UNIVERSIDAD DISTRITAL FRANCISCO JOSÉ DE CALDAS	FORMATO: ACTA DE REUNIÓN	Código: GI-FR-010	 SIGUD Sistema Integrado de Gestión
	Macroproceso: Direccionamiento Estratégico	Versión: 03	
	Proceso: Gestión Integrada	Fecha de Aprobación: 21/03/2017	

## DESARROLLO

### 1. Verificación del quorum

Se verifica el quorum estableciendo que existe quorum deliberatorio y aprobatorio, con la asistencia de 7 de los 7 miembros del Consejo.

### 2. Casos Proyecto Curricular

2.1 Se avalan el acta No 19 de 2022 del 19 de agosto de 2022.



2.2 La coordinadora DA LECTURA DFAMARENA- 1228-22, designan el consejo curricular de Ingeniería Topográfica. Lo anterior, dando cumplimiento al literal b) del artículo 34 del Acuerdo No. 003 del 08 de abril de 1997 del Consejo Superior Universitario de la Universidad Distrital Francisco José de Caldas. El Consejo Curricular se da por **ENTERADO**.

2.3 La Coordinadora del Proyecto Curricular, **INFORMA** que se va a realizar la convocatoria para monitores. Cabe aclarar que los estudiantes deben tener disponibilidad de horario y esto quedara estipulado en los perfiles solicitados. El Consejo Curricular se da por **ENTERADO** y, por unanimidad, **DECIDE** asignar los monitores según las necesidades del Proyecto Curricular.

Área del conocimiento de la monitoría	Espacio académico 1, que el monitor va apoyar	Espacio académico 2, que el monitor va apoyar	Justificación	Perfil del monitor
Ingeniería	ALTIMETRÍA-2007	LOCALIZACIÓN DE VÍAS-2024	El espacio académico es de carácter teórico práctico; se adelantan prácticas de laboratorio y trabajo de campo, actividades en las cuales se requiere un acompañamiento y asesoría permanente de un monitor para llevar a buen término las diferentes prácticas, talleres y ejercicios propuestos en el syllabus. El monitor(a) deberá: • Ayudar en la, aclaración de dudas por parte de los estudiantes, toma de asistencia, entre otros. • Brindar apoyo y gestión en los recursos de aprendizaje que provee la Universidad Distrital Francisco José de Caldas. • Brindar el apoyo permanente en los horarios asignados para la monitoría y las prácticas de campo a las que haya lugar en el periodo académico 2022-1. • Brindar acompañamiento, supervisión, recepción de trabajos y asesoría permanente a los estudiantes y buen desarrollo de las diferentes prácticas.	Estudiante de la Universidad Distrital Francisco José de Caldas del Proyecto Curricular de Ingeniería Topográfica, que haya cursado y aprobado los espacios académicos relacionados en esta convocatoria, disponibilidad para presencialidad, en los horarios establecidos para esta convocatoria y tener conocimientos y manejo en herramientas virtuales, como Classroom, Aulas virtuales y software requerido para el buen desarrollo de la monitoría, entre otros.  <b>REQUISITOS</b> <ul style="list-style-type: none"> <li>Tener un promedio acumulado igual o superior a tres punto siete (3.7)</li> <li>No haber sido sancionado disciplinariamente</li> <li>No estar en situación de Prueba Académica o condición de bajo rendimiento</li> </ul>
Ingeniería	BASE DE DATOS ESPACIALES-2036			
Ingeniería	PERCEPCIÓN REMOTA-2039			
Ingeniería	PERCEPCIÓN REMOTA-2039			
Ingeniería	PLANIMETRÍA-2005	GEODESIA POSICIONAL-2009		
Ingeniería	PLANIMETRÍA-2005	GEODESIA POSICIONAL-2009		
Ingeniería	LEVANTAMIENTOS ESPECIALES-2041			
Ingeniería	FOTOGRAMETRÍA Y FOTOINTERPRETACIÓN-2028	CARTOGRAFÍA DIGITAL-2034		
Ingeniería	SISTEMAS DE INFORMACIÓN GEOGRÁFICA-2046			
Ingeniería	CARTOGRAFÍA DIGITAL AVANZADA (IN)-2048			
Ingeniería	DISEÑO COMPUTACIONAL DE VÍAS (IN)-2055	DISEÑO GEOMÉTRICO DE VÍAS-2020		
Ingeniería	TRÁNSITO Y TRANSPORTE (IN)-2042	TOPOGRAFÍA AUTOMATIZADA (IN)-2043		

2.4 La Coordinadora del Proyecto Curricular, **INFORMA** el listado de admitidos para cursar Espacios académicos de profundización, como modalidad de trabajo de grado para el periodo 2022-3. El Consejo Curricular se da por **ENTERADO**.



 UNIVERSIDAD DISTRITAL FRANCISCO JOSÉ DE CALDAS	<b>FORMATO: ACTA DE REUNIÓN</b>	Código: GI-FR-010	 <b>SIGUD</b> Sistema Integrado de Gestión
	<b>Macroproceso: Direccionamiento Estratégico</b>	Versión: 03	
	<b>Proceso: Gestión Integrada</b>	Fecha de Aprobación: 21/03/2017	

Cod.	Docente	Esp. Académico	Destino Ruta Principal	Ruta Alternativa	Fecha Salida	Fecha Regreso
1	Zamir Maturana Córdoba	Levantamientos Especiales	Bogotá - Santa Marta (Rodadero) - Parque Tayrona - Rodadero - Parque Tayrona - Rodadero - Puerto Santa Marta - Rodadero - Bogotá	Bogotá - Barranquilla - Puerto Colombia - Barranquilla - Puerto Colombia - Barranquilla - Puerto Colombia - Barranquilla - Bogotá	07/12/2022	11/12/2022
2	John Alexander Orduña Diaz	Geodesia Posicional	Bogotá-Choachí (Cabecera Municipal)	Bogotá-Ubaque	19/11/2022	19/11/2022
3	John Alexander Orduña Diaz	Levantamientos Especiales	Bogotá-Choachí (Cabecera Municipal)	Bogotá-Ubaque	26/11/2022	26/11/2022
4	Herlinda Esperanza Calderón Gacharna	Fundamentos de Ecología	Sede Vivero Universidad Distrital - Jardín Botánico	N/A	16/12/2022	16/12/2022

### 3. Casos Docentes

3.1 La coordinadora **DA LECTURA** a la queja presentada por los estudiantes respecto al docente YAMITH VISCAINO NARVAEZ. El Consejo Curricular se da por **ENTERADO** y, por unanimidad **INFORMA** que, si la petición era un segundo calificar o una revisión de calificaciones, ya se encuentra por fuera de fechas, adicional a esto la solicitud se debe realizar ante el Consejo de Facultad, dando cumplimiento al estatuto estudiantil, artículo 44.



3.2 La coordinadora **DA LECTURA** a la queja presentada por los estudiantes respecto al docente YAMITH VISCAINO NARVAEZ, respecto a la salida de Geodesia Posicional. Respecto al tema la coordinadora propone hacer una reunión con todos los docentes, en donde se trate el tema, dado que es un inconveniente que se ha presentado en varias prácticas académicas, que sean muy claros los límites y que sepan reorientar las prácticas académicas.

El Consejo Curricular se da por **ENTERADO** y, por unanimidad **INFORMA** que el tema será presentado ante la Decanatura en la reunión que se tiene prevista con el docente, para hacerle el respectivo seguimiento a las prácticas a cargo del docente Viscaino y sugiere hacer una sensibilización y reorientación, a los docentes y al estamento estudiantil, acerca del objetivo de las prácticas académicas.

3.3 La coordinadora **DA LECTURA** a las quejas presentadas por los estudiantes respecto al docente NICOLAS ROMERO PATIÑO. El Consejo Curricular se da por **ENTERADO** y, por unanimidad **SOLICITA** informar al estudiante que el caso será tratado con la Decanatura, el docente y la Coordinación.

### 4. Casos Estudiantes

4.1 La estudiante **LAURA MARCELA BOCANEGRA PATAQUIVA** código estudiantil **20161032067**, **PRESENTA** la **PROPUESTA** del trabajo de grado para optar a título de Ingeniero(a) Topográfico(a) en modalidad **PASANTÍA** titulada "TRANSFORMACIÓN DIGITAL MEDIANTE SIG, PARA LA REALIZACIÓN DE ZONAS HOMOGÉNEAS FÍSICAS Y GEOECONÓMICAS PARA LA EMPRESA CONTINENTAL GOLD" avalada por el docente Robinson Quintana Puentes

 UNIVERSIDAD DISTRITAL FRANCISCO JOSÉ DE CALDAS	<b>FORMATO: ACTA DE REUNIÓN</b>	Código: GI-FR-010	 <b>SIGUD</b> Sistema Integrado de Gestión
	Macroproceso: Direccionamiento Estratégico	Versión: 03	
	Proceso: Gestión Integrada	Fecha de Aprobación: 21/03/2017	



y el profesional Leonardo Palacio Hernández de la empresa METROPOL GEOCONSULTORES S.A.S. El Consejo Curricular se da por **ENTERADO** y, por unanimidad **AVALA** la propuesta, y **DESIGNA** como director el docente Robinson Quintana Puentes y como profesional responsable Leonardo Palacio Hernández y **SOLICITA** al Coordinador del Proyecto Curricular realizar la inscripción del espacio académico Trabajo de Grado para el periodo 2022-3.

4.2 Los estudiantes **ANGIE TATIANA DESALVADOR SÁNCHEZ** código estudiantil **20142032376** y **DILAN SANTIAGO CAUCALI BOHÓRQUEZ** código estudiantil **20172032076**, **PRESENTAN** la **PASANTÍA** titulada “APOYO TÉCNICO Y ADMINISTRATIVO EN DIFERENTES ÁREAS, ESPECIALMENTE EN EL ÁREA DE ACUEDUCTO Y ALCANTARILLADO PARA LA DIRECCIÓN DE SERVICIOS PÚBLICOS DE LA ALCALDÍA MUNICIPAL DE SOACHA - CUNDINAMARCA.” avalada por el docente Mario Rincón Villalba y el profesional Luis Camilo Torres Hernández de la Alcaldía Soacha Cundinamarca - Secretaría de Infraestructura, Valorización y Servicios Públicos, en la Dirección de Servicios Públicos. El Consejo Curricular se da por **ENTERADO** y, por unanimidad **AVALA** la propuesta, y **DESIGNA** como director el docente Mario Rincón Villalba y como profesional responsable Luis Camilo Torres Hernández y **SOLICITA** al Coordinador del Proyecto Curricular realizar la inscripción del espacio académico Trabajo de Grado para el periodo 2022-3.

4.3 La estudiante **YUDY ANDREA SIERRA TORRES** código estudiantil **20141032009**, **PRESENTA** la **PROPUESTA** del trabajo de grado para optar a título de Ingeniero(a) Topográfico(a) en modalidad **MONOGRAFÍA** titulada “DETERMINACIÓN DEL ÍNDICE DE PAISAJE VERDE (GVI) PARA BOGOTÁ UTILIZANDO PANORAMAS DE GOOGLE STREET VIEW (GSV)” y **SOLICITA** al Consejo Curricular le asigne un docente director para esta modalidad. El Consejo Curricular se da por **ENTERADO** y, por unanimidad **AVALA** la propuesta, y **DESIGNA** como director al docente William Barragán Zaque y **SOLICITA** al Coordinador del Proyecto Curricular realizar la inscripción del espacio académico Trabajo de Grado para el periodo 2022-3.

4.4 El estudiante **LUIS DAVID FRANCO MUÑOZ** código estudiantil **20142032028**, **PRESENTA** el cambio del profesional responsable de la **PROPUESTA** del trabajo de grado para optar a título de Ingeniero(a) Topográfico(a), en modalidad **PASANTÍA** (Acuerdo 038 de 2015 del Consejo Académico), titulado “APOYO EN COORDINACIÓN DE INFRAESTRUCTURA EN LA SECRETARIA MUNICIPAL DE PENSILVANIA CALDAS”, dirigido por el docente Edgar Lozano Espinosa; la Alcaldía Municipal de Pensilvania Caldas y la Corporación Autónoma Regional de Cundinamarca – CAR, nombra a partir del 01 de septiembre 2021 al profesional Lorenzo Alejandro Cardona Galvis, como supervisor del convenio para el desarrollo de pasantías como modalidad de grado. El Consejo Curricular se da por **ENTERADO** y, por unanimidad y **DESIGNA** como profesional responsable Lorenzo Alejandro Cardona Galvis.



4.5 Los estudiantes **LAURA GABRIELA TRISTANCHO MARIÑO** código estudiantil **20162032023** y **JUAN NICOLAS RAMÍREZ CONTRERAS** código estudiantil **20141032040**, **SOLICITAN** cambio de título y objetivos de la **PROPUESTA** del trabajo de grado para optar a título de Ingeniero(a) Topográfico(a) en modalidad **PASANTÍA** titulada “APOYO EN LA ACTUALIZACIÓN CATASTRAL CON ENFOQUE MULTIPROPÓSITO EN DIFERENTES MUNICIPIOS DE COLOMBIA” por el título “APOYO EN LA ACTUALIZACIÓN Y DEPURACIÓN DE LAS BASES DE DATOS CATASTRALES EN EL MARCO DE LA CONSERVACIÓN CATASTRAL DE LOS RESGUARDOS INDÍGENAS DE LA AMAZONÍA COLOMBIANA.” dirigido por el docente German Torrijos Cadena y la profesional Briyidt Alexandra Ramírez Riaño, en el Instituto Geográfico Agustín Codazzi (IGAC). El Consejo Curricular se da por **ENTERADO** y,

 UNIVERSIDAD DISTRITAL FRANCISCO JOSÉ DE CALDAS	FORMATO: ACTA DE REUNIÓN	Código: GI-FR-010	 SIGUD Sistema Integrado de Gestión
	Macroproceso: Direccionamiento Estratégico	Versión: 03	
	Proceso: Gestión Integrada	Fecha de Aprobación: 21/03/2017	

por unanimidad **AVALA** la solicitud.

- 4.6 Los estudiantes **VALENTINA AGUDELO CIFUENTES** código estudiantil **20171032092** y **NICOLAS TUNARROSA RODRIGUEZ** código estudiantil **20171032084**, **PRESENTAN** la cancelación de la **PROPUESTA** del trabajo de grado para optar a título de Ingeniero(a) Topográfico(a) en modalidad **PROYECTO DE EMPRENDIMIENTO** titulada “PLAN DE NEGOCIOS PARA CREAR LA EMPRESA PyxiG S.A.S ENFOCADA A LA RECOLECCIÓN DE DATOS Y SERVICIOS SIG MOBILE” avalada por el docente Edgar Lozano Espinosa, debido a que se presentaron otras oportunidades que favorecen su condición académica y laboral; la solicitud cuenta con el aval del docente director. El Consejo Curricular se da por **ENTERADO** y, por unanimidad **AVALA** la solicitud.
- 4.7 Los estudiantes **JUAN DAVID GAMBOA ACERO** código estudiantil **20142032049** y **HELBERTH JESUS JEREZ GARCIA** código estudiantil **20142032005**, **PRESENTAN** el **DOCUMENTO FINAL** del trabajo de grado para optar a título de Ingeniero(a) Topográfico(a) en modalidad **MONOGRAFÍA** (Acuerdo 038 de 2015 del Consejo Académico), titulado “LEVANTAMIENTO Y DISEÑO DETALLADO DE LAS OBRAS CIVILES EN LA SUBESTACIÓN ELÉCTRICA SAN MARCOS 500kV”, dirigido por el docente Robinson Quintana Puentes. El Consejo Curricular se da por **ENTERADO** y, por unanimidad **DESIGNA** como docente evaluador al profesor EDGAR LOZANO ESPINOSA.
- 4.8 La estudiante **CAMILA LATORRE ESPINOSA** código estudiantil **20161032037**, **PRESENTA** el **DOCUMENTO FINAL** del trabajo de grado para optar a título de Ingeniero(a) Topográfico(a) en modalidad **MONOGRAFÍA** titulada “EVALUACIÓN DE LA PRECISION DEL POSICIONAMIENTO EN TIEMPO REAL USANDO LA TECNOLOGIA TRIMBLE RTX EN LA CIUDAD DE BOGOTÁ” dirigido por el docente Robinson Quintana Puentes. El Consejo Curricular se da por **ENTERADO** y, por unanimidad **DESIGNA** como docente evaluador a la profesora ROSE MARIE ALDANA BOUTIN.
- 4.9 El estudiante **DAVID LEONARDO NAJAR FONTECHA** código estudiantil **20191732023**, **PRESENTA** la **PROPUESTA** del trabajo de grado para optar a título de Ingeniero(a) Topográfico(a) en modalidad **MONOGRAFÍA** titulada “MÉTODOS DE PRONÓSTICOS DE CRECIMIENTO DE USOS DE SUELOS DE LOS DEPARTAMENTOS DEL AMAZONAS, ANTIOQUIA, CUNDINAMARCA Y VALLE DEL CAUCA DE LOS AÑOS 2020, 2025 Y 2030.” avalada por el docente Germán Torrijos Cadena. El Consejo Curricular se da por **ENTERADO** y, por unanimidad **NO SE APRUEBA** el documento final, dado que el título no coincide con el aprobado según acta 10 de 2022.
- 4.10 La Coordinadora **DA LECTURA** al oficio EA-055-2022, emitido por la Especialización en Avalúos, donde relacionar los estudiantes que fueron seleccionados para cursar asignaturas bajo la modalidad de Formación Avanzada para el periodo académico 2022-3 en esta Especialización, de acuerdo a lo aprobado en sesión No.05 del Consejo de Carrera de esta Especialización:

CODIGO	APELLIDOS Y NOMBRE	ASIGNATURA SOLICITADAS	ESTADO
20182732021	SUAREZ MARTINEZ ESTEFANIA	Asuntos contables y financieros (2 créditos)	ACEPTADA
		Legislación (2 créditos)	
		Formación Básica (3 créditos)	
		Economía (2 créditos)	
20171032026	LOMBO RODRIGUEZ LAURA DANIELA	N/A	RENUNCIO

	FORMATO: ACTA DE REUNIÓN	Código: GI-FR-010	
	Macroproceso: Direccionamiento Estratégico	Versión: 03	
	Proceso: Gestión Integrada	Fecha de Aprobación: 21/03/2017	

20172032068	MONTAÑO GUEVARA WILMAR HERNANDO	N/A	NO ACEPTADO
-------------	---------------------------------	-----	-------------

El Consejo Curricular se da por **ENTERADO**.

4.11 Los estudiantes relacionados en el cuadro siguiente solicitan el retiro voluntario (cancelación o aplazamiento de semestre), del periodo académico 2021-3, así:

NOMBRE	CÓDIGO	SITUACIÓN ACADÉMICA	PAZ Y SALVOS DE BIENESTAR UNIVERSITARIO	DECISIÓN
BOLÍVAR GARCÍA NATALIA	20161032490	ESTUDIANTE MATRICULADO	SI	APROBADO
MOSQUERA BARRIOS ALIX MARITZA	20182032009	ESTUDIANTE MATRICULADO	SI	APROBADO
SANTOYA ROJAS JUAN ANDRES	20222032019	ESTUDIANTE MATRICULADO	INCAPACIDAD MEDICA	APROBADO
TOVAR CUECA KAREN LORENA	20222732024	ESTUDIANTE MATRICULADO	SI	APROBADO
VALENCIA RIOS YIVI ALEXANDRA	20222032020	ESTUDIANTE MATRICULADO	SI	APROBADO

El Consejo Curricular se da por **ENTERADO** y, por unanimidad **INFORMA** a los estudiantes que la solicitud de reingreso se debe hacer vía página Web, modulo admisiones, previa consignación del valor que corresponde al valor del pin de inscripción (reingreso).



4.12 El estudiante **JOHAN DANILO TOSONI BUENO** código estudiantil **20202032005**, **SOLICITA** dos (2) extracréditos para el periodo 2022-III. El Consejo Curricular se da por **ENTERADO** y, por unanimidad, **AVALA** la solicitud dado que cumple con el promedio académico acumulado mínimo requerido, dando cumplimiento al Acuerdo N° 009 de 2006 del Consejo Académico, Artículo 11.- DE LA INSCRIPCIÓN DE CRÉDITOS ACADÉMICOS. Respecto a la inscripción de espacios académicos, está sujeta a la directriz de la coordinación de Ingeniería Topográfica, y la disponibilidad de cupos.

4.13 El docente **YAMITH VISCAINO**, **SOLICITA** el acompañamiento del Monitor para las salidas extramurales de las asignaturas Levantamientos Especiales y Geodesia Posicional a las salidas respectivas de cada materia, ya que el alcance de las mismas requiere del apoyo y acompañamiento a los grupos de trabajo para lograr los objetivos propuestos. El Consejo Curricular se da por **ENTERADO** y, por unanimidad **APRUEBA** la solicitud.

4.14 El docente **NICOLAS ROMERO PATIÑO**, **SOLICITA** el acompañamiento del Monitor para las salidas extramurales de la asignatura Localización de Vías, periodo 2022-3, que se tienen, puesto que al poseer un grupo tan extenso y de acuerdo a las actividades que se tienen planteadas desarrollar durante dicha práctica, es necesario contar con la presencia del monitor para la asesoría y/o ayuda con la dirección y seguimiento de cada uno de los grupos de trabajo. El Consejo Curricular se da por **ENTERADO** y, por unanimidad **APRUEBA** la solicitud.

## 5. Varios

5.1 La representante estudiantil **INFORMA** que el docente AULIO TOVAR le está solicitando a los estudiantes le

	FORMATO: ACTA DE REUNIÓN	Código: GI-FR-010	
	Macroproceso: Direccionamiento Estratégico	Versión: 03	
	Proceso: Gestión Integrada	Fecha de Aprobación: 21/03/2017	

firmo una carta de la cual no tienen conocimiento de su contenido, solo les indico que va dirigida al consejo de Facultad. El Consejo Curricular se da por **ENTERADO** y, por unanimidad **INFORMA** que el Consejo curricular y la coordinación no tiene conocimiento de la carta en mención. Adicional a esto se le participa que el caso del docente Tovar está en manos de la parte jurídica de la Facultad del Medio Ambiente y Recursos Naturales.

Siendo las 3:30 p.m., se da por terminada la sesión. Para constancia, se envía por correo electrónico a las cuentas institucionales de la presidente del Consejo Curricular de Ingeniería Topográfica, profesora Herlinda Esperanza Calderón Gacharna, y de los demás miembros del Consejo, para su firma digital.

**~~ORIGINAL FIRMADO~~**

HERLINDA ESPERANZA CALDERÓN GACHARNA  
Presidente Consejo Curricular de Ingeniería Topográfica

MARÍA FERNANDA GALVIS LAGOS

~~ORIGINAL FIRMADO~~

ROBINSON QUINTANA PUENTES

~~ORIGINAL FIRMADO~~

EDGAR LOZANO ESPINOSA

~~ORIGINAL FIRMADO~~

ZAMIR MATURANA CORDOBA

~~ORIGINAL FIRMADO~~

ANGIE NATALIA CASALLAS CHÁVEZ

~~ORIGINAL FIRMADO~~



LAURA GABRIELA TRISTANCHO MARIÑO

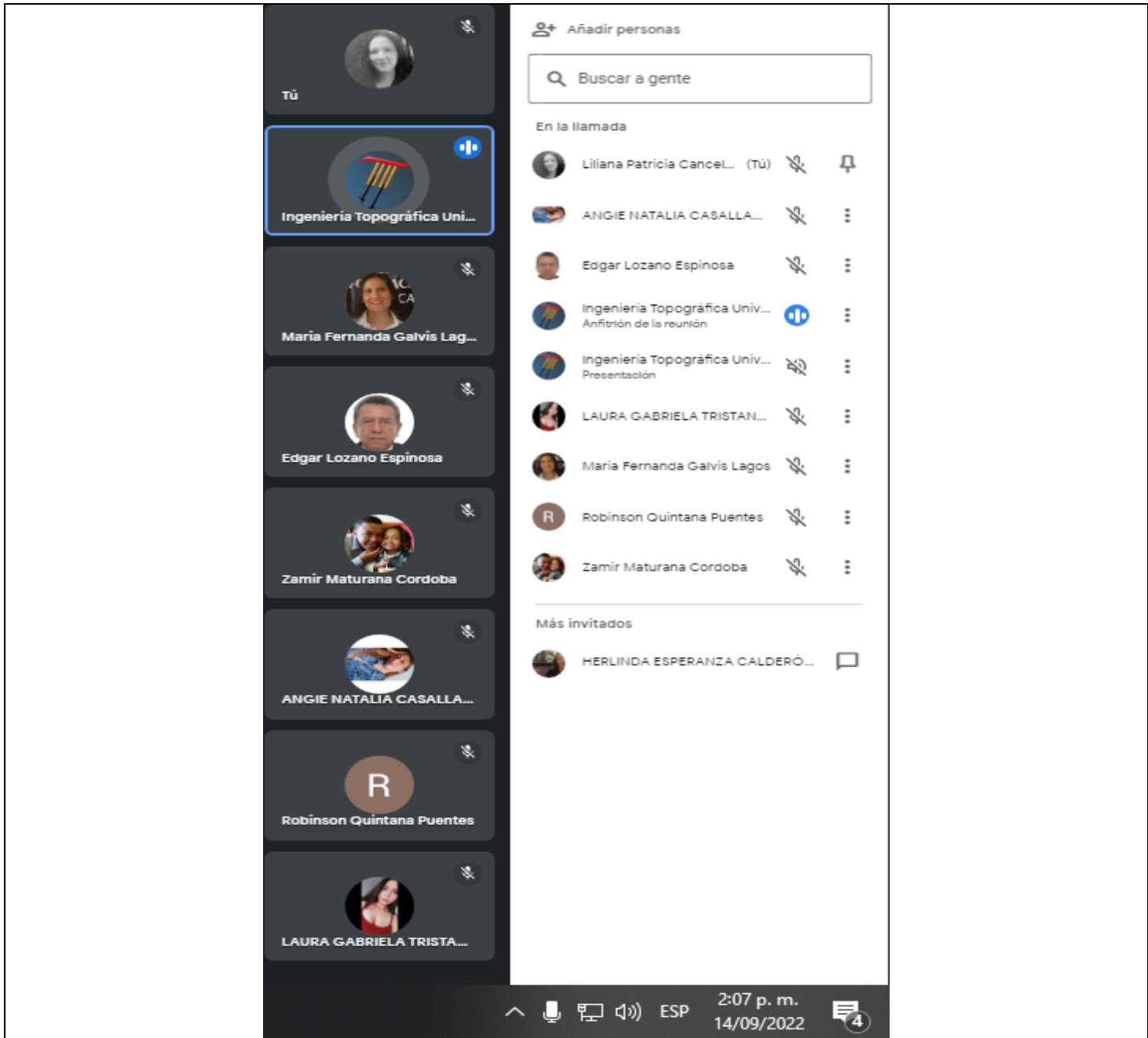
~~ORIGINAL FIRMADO~~

Evidencia reunión en línea:

\*  
\*  
\*



 <p>UNIVERSIDAD DISTRITAL FRANCISCO JOSÉ DE CALDAS</p>	<p>FORMATO: ACTA DE REUNIÓN</p>	<p>Código: GI-FR-010</p>	 <p>Sistema Integrado de Gestión</p>
	<p>Macroproceso: Direccionamiento Estratégico</p>	<p>Versión: 03</p>	
	<p>Proceso: Gestión Integrada</p>	<p>Fecha de Aprobación: 21/03/2017</p>	



COMPROMISOS		
Actividad/Tarea	Líder/Responsable	Fecha de Cumplimiento