
 UNIVERSIDAD DISTRITAL FRANCISCO JOSÉ DE CALDAS	FORMATO: ACTA DE REUNIÓN	Código: GI-FR-010	 SIGUD Sistema Integrado de Gestión
	Macroproceso: Direccionamiento Estratégico	Versión: 03	
	Proceso: Gestión Integrada	Fecha de Aprobación: 21/03/2017	

### ACTA No 03-2022

**Proceso: Consejo Curricular**

**Unidad Académica y/o Administrativa: Ingeniería Topográfica**

**Hora de Inicio: 02:00 p.m.**

**Motivo y/o Evento: Consejo Curricular**

**Hora de Finalización: 3:20 p.m.**

**Lugar: Virtual – Meet [meet.google.com/khu-rzsz-byu](https://meet.google.com/khu-rzsz-byu)**

**Fecha: 23 de febrero 2022**

Participantes:	Nombre	Cargo	Firma
	Edgar Lozano Espinosa	Presidente del Consejo	ORIGINAL FIRMADO
	William Andrés Castro López	Componente de Básico	ORIGINAL FIRMADO
	Robinson Quintana Puentes	Componente Básico Profesional	ORIGINAL FIRMADO
	Zamir Maturana Córdoba	Componente Profesional	ORIGINAL FIRMADO
	Herlinda Esperanza Calderón Gacharna	Componente Socio- Humanístico	ORIGINAL FIRMADO
	Angie Natalia Casallas Chávez	Representante Estudiantil	ORIGINAL FIRMADO



**Elaboró: Liliana Patricia Cancelada**

**Visto Bueno del Acta: Edgar Lozano Espinosa**

**OBJETIVO:** Realizar la reunión habitual del Consejo del Proyecto Curricular de Ingeniería Topográfica.

#### ORDEN DEL DÍA

1. Verificación del Quorum
2. Casos Proyecto Curricular
3. Casos Docentes
4. Casos Estudiantes
5. Varios

 UNIVERSIDAD DISTRITAL FRANCISCO JOSE DE CALDAS	FORMATO: ACTA DE REUNIÓN	Código: GI-FR-010	 <b>SIGUD</b> Sistema Integrado de Gestión
	Macroproceso: Direccionamiento Estratégico	Versión: 03	
	Proceso: Gestión Integrada	Fecha de Aprobación: 21/03/2017	

## DESARROLLO

### 1. Verificación del quorum

Se verifica el quorum estableciendo que existe quorum deliberatorio y aprobatorio, con la asistencia de 6 de los 6 miembros del Consejo.

### 2. Casos Proyecto Curricular

2.1 Se aprueba el acta No 02 del 09 de febrero de 2022.

2.2 El coordinador **COMUNICA** el presupuesto asignado para capacitación docente y eventos, para el año 2022, y decide que el rubro de capacitación docente se va a dividir de manera equitativa entre los docentes de planta adscritos al Proyecto Curricular de Ingeniería Topográfica, e informa que sí, algún docente no va hacer uso de este beneficio, lo puede ceder a otro profesor, si así lo considera. El Consejo Curricular se da por **ENTERADO**.

#### RUBRO ORGANIZACIÓN Y ASISTENCIA DE CONVENCIONES Y FERIAS (EVENTOS Y PAGO DE INSCRIPCIONES)

PROYECTO CURRICULAR	PRESUPUESTO INICIAL	EJECUTADO	SALDO POR EJECUTAR
ING. TOPOGRAFICA	\$ 6.000.000	-----	\$ 6.000.000

#### RUBRO VIATICOS Y GASTOS DE VIAJE UAA (CAPACITACION DOCENTE)



PROYECTO CURRICULAR	PRESUPUESTO INICIAL	EJECUTADO	SALDO POR EJECUTAR
ING. TOPOGRAFICA	\$ 4.844.711	-----	\$ 4.844.711

### 3. Casos Docentes

3.1 No hay casos.



### 4. Casos Estudiantes

4.1 Las estudiantes **MARÍA CAMILA ARAGÓN DUARTE** código estudiantil **20151032002** y **DEISY KATERINE QUINTERO CHAVARRO** código estudiantil **20151032035**, **PRESENTAN** la **PROPUESTA** del trabajo de grado para optar a título de Ingeniero(a) Topográfico(a) en modalidad **INVESTIGACIÓN-INNOVACIÓN** titulada “ESTIMACION DEL USO DE AGUA EN EL PROCESO DE LAVADO DE AGREGADOS PÉTREOS Y PLANTEAMIENTO DE UN SISTEMA DE REUTILIZACION DEL AGUA EN EL LABORATORIO. CASO DE ESTUDIO: DISEÑO Y CONTROL DE CALIDAD DE MEZCLAS DE CONCRETO ASFÁLTICO” avalada por el docente Hugo Alexander Rondón Quintana. El Consejo Curricular se da por **ENTERADO** y, por unanimidad **AVALA** la propuesta, y **DESIGNA** como director al docente Hugo Alexander Rondón Quintana y **SOLICITA** al Coordinador del Proyecto Curricular realizar la inscripción del

 UNIVERSIDAD DISTRITAL FRANCISCO JOSÉ DE CALDAS	FORMATO: ACTA DE REUNIÓN	Código: GI-FR-010	 SIGUD Sistema Integrado de Gestión
	Macroproceso: Direccionamiento Estratégico	Versión: 03	
	Proceso: Gestión Integrada	Fecha de Aprobación: 21/03/2017	

espacio académico Trabajo de Grado para el periodo 2021-3.

- 4.2** La estudiante **PAOLA ALEJANDRA BARRERA ACOSTA** código estudiantil **20132033106**, **PRESENTA** la **PROPUESTA** del trabajo de grado para optar a título de Ingeniero(a) Topográfico(a) en modalidad **PROYECTO DE EMPRENDIMIENTO** titulada “PLAN DE NEGOCIOS PARA CREAR LA EMPRESA GEOANDINA S.A.S ENFOCADA EN LA PRESTACIÓN DE SERVICIOS DE INGENIERÍA EN CONSULTORÍA Y CONSTRUCCIÓN” avalada por el docente Edgar Lozano Espinosa. El Consejo Curricular se da por **ENTERADO** y, por unanimidad **AVALA** la propuesta, y **DESIGNA** como director al docente Edgar Lozano Espinosa y **SOLICITA** al Coordinador del Proyecto Curricular realizar la inscripción del espacio académico Trabajo de Grado para el periodo 2021-3.
- 4.3** El estudiante **SERGIO OSWALDO RODRÍGUEZ GONZÁLEZ** código estudiantil **20182732001**, **PRESENTA** la **PROPUESTA** del trabajo de grado para optar a título de Ingeniero(a) Topográfico(a) en modalidad **PASANTÍA** titulada “ACTUALIZACION CATASTRAL CON ENFOQUE MULTIPROPOSITO” y **SOLICITA** al Consejo Curricular le asigne un docente director para esta modalidad, la propuesta cuenta con la ingeniera Briyidt Alexandra Ramírez Riaño como profesional responsable del Instituto Geográfico Agustín Codazzi (IGAC). El Consejo Curricular se da por **ENTERADO** y, por unanimidad **AVALA** la propuesta, y **DESIGNA** como director al docente German Torrijos Cadena y como profesional responsable Briyidt Alexandra Ramírez Riaño y **SOLICITA** al Coordinador del Proyecto Curricular realizar la inscripción del espacio académico Trabajo de Grado para el periodo 2021-3.
- 4.4** La estudiante **DIANA PAOLA CASTRO SUAREZ** código estudiantil **20151032032**, **SOLICITA** presentar una segunda monografía como modalidad de trabajo de grado, esto con el objeto de poder culminar sus estudios satisfactoriamente. El Consejo Curricular se da por **ENTERADO** y, por unanimidad **AVALA** la solicitud.
- 4.5** El estudiante **JORGE ISAAK BONILLA BARRERA**, código estudiantil **20161032459**, **SOLICITA** cambio de director de la **PROPUESTA** del trabajo de grado para optar a título de Ingeniero Topográfico en modalidad **PASANTÍA** (Acuerdo 038 de 2015 del Consejo Académico), titulado “AUXILIAR DE INGENIERÍA TOPOGRÁFICA EN LA AMPLIACIÓN DE LA TRONCAL CARACAS SECTOR PORTAL USME-MOLINOS. BOGOTA D.C”, dirigido por el docente Edgar Lozano Espinosa y el profesional Fabián Enrique Suarez Otalvaro en TOPOSIG S.A.S. El Consejo Curricular se da por **ENTERADO** y, por unanimidad **INFORMA** que dada la renuncia a la propuesta en mención por parte de docente Edgar Lozano Espinosa, en la sesión del Consejo Curricular del día 9 de febrero de 2022, acta 02-2022, fue asignado como nuevo director el docente Mario Arturo Rincón, en esa misma sesión.
- 4.6** La estudiante **LAURA DANIELA LOMBO RODRÍGUEZ** código estudiantil **20171032026**, **SOLICITA** la cancelación de la **PROPUESTA** del trabajo de grado para optar a título de Ingeniero(a) Topográfico en modalidad **ESPACIOS ACADÉMICOS DE POSGRADO** (Acuerdo 038 de 2015 del Consejo Académico). El Consejo Curricular se da por **ENTERADO** y, por unanimidad **AVALA** la solicitud y aclara que el estudiante debe hacer el trámite directamente ante proyecto curricular de posgrado. Lo anterior, dando cumplimiento Literal c), Artículo 10 del Acuerdo 038 de 2015 “Solicitud escrita por el estudiante ante el coordinador del proyecto curricular de posgrado para cursar los espacios académicos adjuntando la certificación del proyecto curricular de pregrado y la sabana de notas”
- 4.7** El estudiante **DAVID LEONARDO NAJAR FONTECHA** código estudiantil **20191732023**, **SOLICITA** aval académico para optar a título de Ingeniero Topográfico en modalidad **ESPACIOS ACADÉMICOS DE POSGRADO** en los siguientes programas de posgrado:



 UNIVERSIDAD DISTRITAL FRANCISCO JOSÉ DE CALDAS	FORMATO: ACTA DE REUNIÓN	Código: GI-FR-010	 <b>SIGUD</b> Sistema Integrado de Gestión
	Macroproceso: Direccionamiento Estratégico	Versión: 03	
	Proceso: Gestión Integrada	Fecha de Aprobación: 21/03/2017	

- ESPECIALIZACIÓN EN AVALÚOS
- ESPECIALIZACIÓN EN SISTEMAS DE INFORMACIÓN GEOGRÁFICA

El estudiante cuenta con el 91.4% de créditos aprobados del plan de estudios No. 341 al que pertenece, y un promedio académico de 3.56. El Consejo Curricular se da por **ENTERADO** y, por unanimidad, **NO AVALA** la solicitud del estudiante, dado que no cumple con el Literal b), Artículo 9 del Acuerdo 038 de 2015 del “*Tener un promedio acumulado igual o superior a tres punto ocho (3.8)*”.

## 5. Varios

- 5.1** El docente **ROBINSON QUINTANA PUENTES, INFORMA** respecto a la reunión del día 17 de febrero de 2022, entre el coordinador el profesor Edgar Lozano Espinosa, el subcomité de acreditación y la Coordinación General de Autoevaluación y Acreditación, en la cual, se solicitó plazo para la entrega del documento de acreditación de Alta Calidad, y en respuesta nos asignaron diecisiete días; se realizó una nueva autoevaluación, para tener en cuenta todas las características que están en el acuerdo que nos entregó el Ministerio de Educación. Apenas se termine esta tarea se debe hacer nuevamente las estadísticas, para poder diligenciar los cuadros que hacen falta, adicional a esto comenta que el documento está muy avanzado, dado que en la reunión informaron que el documento debe contener cuatro capítulos y en este momento hace falta uno para poder hacer la entrega el día 18 de marzo de 2022 a la Coordinación de Autoevaluación y Acreditación Facultad del Medio Ambiente; dicha reunión la Coordinación General de Autoevaluación y Acreditación ofreció una capacitación respecto al plan de mejoramiento a y se solicitó que fuera dirigida a todos los docentes de planta del proyecto curricular, ya que todos participan en el desarrollo de cada uno de los factores. El Consejo Curricular se da por **ENTERADO**.
- 5.2** La docente **HERLINDA ESPERANZA CALDERÓN GACHARNA, INFORMA** respecto al procedimiento para aval del syllabus para nuevos espacios académicos en el plan de estudios, el cual se encuentra publicado en la página del comité de currículo (<http://ambiental.udistrital.edu.co:8080/propuesta-de-syllabus>). El Consejo Curricular se da por **ENTERADO**.
- 5.3** El docente **EDGAR LOZANO ESPINOSA, SOLICITA** aprobación para el evento de Egresados de forma virtual en el mes de junio del año 2022. El Consejo Curricular se da por **ENTERADO** y, por unanimidad, **APRUEBAN** el evento.
- 5.4** El docente **EDGAR LOZANO ESPINOSA, SOLICITA** aprobación para el seminario Internacional en el mes de abril del año 2023. El Consejo Curricular se da por **ENTERADO** y, por unanimidad, **APRUEBAN** el seminario Internacional para realizarse en el mes de abril del próximo año.
- 5.5** El docente **EDGAR LOZANO ESPINOSA, SOLICITA** la respectiva autorización para gestionar la asignación de recursos para la realización de un MOGAMBO para el mes de junio, esto afectando el rubro de eventos del Proyecto Curricular de Ingeniería Topográfica y se define que el número de participantes dependerá de los rubros existentes. El Consejo Curricular se da por **ENTERADO** y, por unanimidad, **CONCEDE** el respectivo aval.

 <p>UNIVERSIDAD DISTRITAL FRANCISCO JOSÉ DE CALDAS</p>	FORMATO: ACTA DE REUNIÓN	Código: GI-FR-010	
	Macroproceso: Direccionamiento Estratégico	Versión: 03	
	Proceso: Gestión Integrada	Fecha de Aprobación: 21/03/2017	

Siendo las 3:20 p.m., se da por terminada la sesión. Para constancia, se envía por correo electrónico a las cuentas institucionales del presidente del Consejo Curricular de Ingeniería Topográfica, profesor Edgar Lozano Espinosa, y de los demás miembros del Consejo, para su firma digital.

**ORIGINAL FIRMADO**  
**EDGAR LOZANO ESPINOSA**

Presidente Consejo Curricular de Ingeniería Topográfica

WILLIAM ANDRÉS CASTRO LÓPEZ                   ORIGINAL FIRMADO

ROBINSON QUINTANA PUENTES                   ORIGINAL FIRMADO



ZAMIR MATURANA CORDOBA                   ORIGINAL FIRMADO

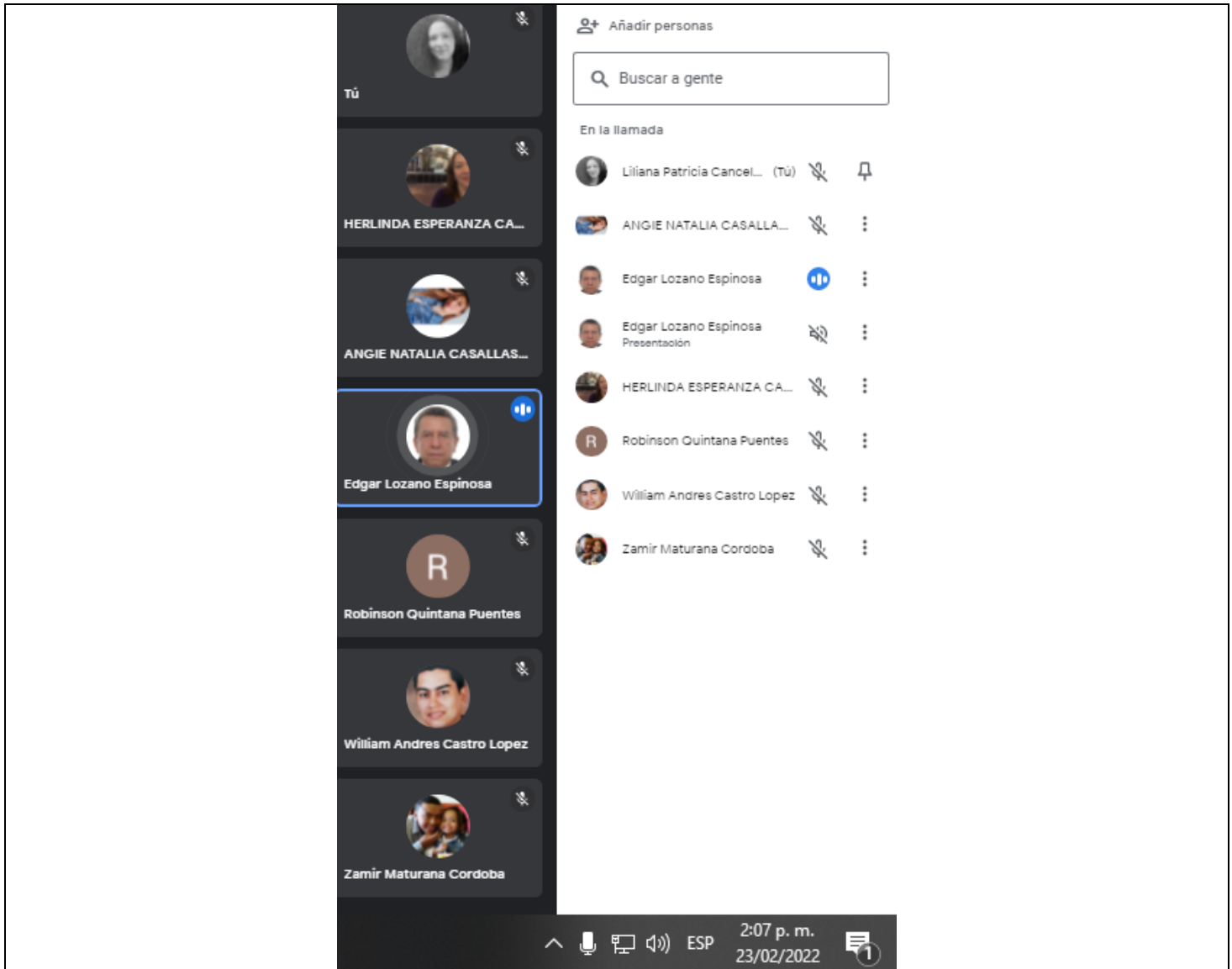
HERLINDA ESPERANZA CALDERÓN GACHARNA                   ORIGINAL FIRMADO

ANGIE NATALIA CASALLAS CHÁVEZ                   ORIGINAL FIRMADO

Evidencia reunión en línea:

- \*
- \*
- \*

 UNIVERSIDAD DISTRITAL FRANCISCO JOSÉ DE CALDAS	<b>FORMATO: ACTA DE REUNIÓN</b>	<b>Código: GI-FR-010</b>	 <b>Sistema Integrado de Gestión</b>
	<b>Macroproceso: Direccionamiento Estratégico</b>	<b>Versión: 03</b>	
	<b>Proceso: Gestión Integrada</b>	<b>Fecha de Aprobación: 21/03/2017</b>	



COMPROMISOS		
Actividad/Tarea	Líder/Responsable	Fecha de Cumplimiento