


	FORMATO: ACTA DE REUNIÓN	Código: GI-FR-010	
	Macroproceso: Direccionamiento Estratégico	Versión: 02	
	Proceso: Gestión Integrada	Fecha de Aprobación:	

Acta No 013 - 019			
Proceso: Consejo de Proyecto Curricular		Subproceso:	
Unidad Académica y/o Administrativa: Ingeniería Topográfica		Hora de Inicio: 12:00m	
Motivo y/o Evento: Consejo Curricular Extraordinario		Hora de finalización: 12:30m	
Lugar: Sala de Juntas – Facultad del Medio Ambiente y Recursos Naturales		Fecha: Julio 26 de 2019	
Participantes:	Nombre	Cargo	Firma
	Edgar Lozano Espinosa	Coordinador Proyecto Curricular Ingeniería Topográfica (presidente)	ORIGINAL FIRMADO
	Robinson Quintana Puentes	Componente Profesional	ORIGINAL FIRMADO
	Uriel Coy Verano	Componente Básico	ORIGINAL FIRMADO
	Hugo Alexander Rondón	Componente de Integración	ORIGINAL FIRMADO
	Luisa Matallana	Representante Estudiantil	N.A.
	Daniel Fabricio Salazar		
Elaboró: Patricia Sarmiento		Visto Bueno del Acta: Edgar Lozano Espinosa	
OBJETIVO: Realizar la reunión habitual del Consejo del Proyecto Curricular de Ingeniería Topográfica con el objetivo de abordar diferentes temas que son de su competencia y que involucra a su Comunidad Educativa (docentes, estudiantes y egresados).			
<p>ORDEN DEL DÍA</p> <ol style="list-style-type: none"> Llamado a Lista y Verificación del Quórum. Definición de Perfiles Docentes (Concurso de Selección Abreviada). 			

Este documento es propiedad de la Universidad Distrital Francisco José de Caldas. Prohibida su reproducción por cualquier medio, sin previa autorización.

	FORMATO: ACTA DE REUNIÓN	Código: GI-FR-010	
	Macroproceso: Direccionamiento Estratégico	Versión: 02	
	Proceso: Gestión Integrada	Fecha de Aprobación:	

1. Llamado a lista y verificación del quórum

RTA. Se verificó la asistencia con quórum deliberatorio y aprobatorio.

1. DEFINICIÓN DE PERFILES “CONCURSOS DE SELECCIÓN ABREVIADA”

De acuerdo a la necesidad del Proyecto Curricular se definieron los siguientes perfiles con su respectiva justificación:

Perfil 1: GEOSEDIA POSICIONAL Y GEODESIA GEOMÉTRICA: Debido a que el docente renuncio.

PERFIL	ASIGNATURA	No. Horas	LUNES	MARTES	MIÉRCOLES	JUEVES	VIERNES	SÁBADO
Ingeniero Topográfico, preferiblemente con título de posgrado en el área de Geodesia y/o Geomatica y afines, al campo de conocimiento de la Geodesia y experiencia docente.	Geodesia Posicional	5		16 A 19	18 A 20			
	Geodesia Geométrica	5	14 A 16			14 A 17		
	Total Horas	10						

Perfil 2: ADMINISTRACION Y GERENCIA DE PROYECTOS: Por descarga del Coordinador

PERFIL	ASIGNATURA	No. Horas	LUNES	MARTES	MIÉRCOLES	JUEVES	VIERNES	SÁBADO
Economista y/o administrador financiero, preferiblemente con título de posgrado en el área de concurso y experiencia docente.	Gerencia de Proyectos	4	16 A 18		17 A 19			
	Formulación y Evaluación de Proyectos	4	18 A 20		18 A 20			
	Formulación y Evaluación de Proyectos	4		14 A 16	16 A 18			
	Total Horas	12						

Una vez agotada la agenda y siendo las 12:30m, se levanta la sesión, para constancia se firma esta acta por quienes en ella intervinieron.

Actividad/Tarea	Líder/Responsable	Fecha de Cumplimiento