


 UNIVERSIDAD DISTRITAL FRANCISCO JOSÉ DE CALDAS	FORMATO: ACTA DE REUNIÓN	Código: GI-FR-010	 SIGUD Sistema Integrado de Gestión
	Macroproceso: Direccionamiento Estratégico	Versión: 03	
	Proceso: Gestión Integrada	Fecha de Aprobación: 21/03/2017	

ACTA No 24-2021			
Proceso: Consejo Curricular			
Unidad Académica y/o Administrativa: Ingeniería Topográfica			Hora de Inicio: 02:00 p.m.
Motivo y/o Evento: Consejo Curricular Extraordinario			Hora de Finalización: 2:45 p.m.
Lugar: Virtual – Meet https://meet.google.com/iyb-offb-dck			Fecha: 22 de noviembre 2021
Participantes:	Nombre	Cargo	Firma
	Edgar Lozano Espinosa	Presidente del Consejo	ORIGINAL FIRMADO
	William Andrés Castro López	Componente de Básico	ORIGINAL FIRMADO
	Robinson Quintana Puentes	Componente Básico Profesional	ORIGINAL FIRMADO
	Zamir Maturana Córdoba	Componente Profesional	ORIGINAL FIRMADO
	Herlinda Esperanza Calderón Gacharna	Componente Socio- Humanístico	ORIGINAL FIRMADO
Elaboró: Liliana Patricia Cancelada		Visto Bueno del Acta: Edgar Lozano Espinosa	
OBJETIVO: Realizar la reunión habitual del Consejo del Proyecto Curricular de Ingeniería Topográfica.			
ORDEN DEL DÍA			
<ol style="list-style-type: none"> 1. Verificación del Quorum 2. Casos Proyecto Curricular 3. Casos Docentes 4. Casos Estudiantes 5. Varios 			

 UNIVERSIDAD DISTRITAL FRANCISCO JOSÉ DE CALDAS	FORMATO: ACTA DE REUNIÓN	Código: GI-FR-010	 SIGUD Sistema Integrado de Gestión
	Macroproceso: Direccionamiento Estratégico	Versión: 03	
	Proceso: Gestión Integrada	Fecha de Aprobación: 21/03/2017	

DESARROLLO



1. Verificación del quorum

Se verifica el quorum estableciendo que existe quorum deliberatorio y aprobatorio, con la asistencia de 5 de los 5 miembros del Consejo y como invitado los miembros del Consejo Curricular de Tecnología en Levantamiento Topográficos.

2. Casos Proyecto Curricular

2.1 El Coordinador del Proyecto Curricular, **DA LECTURA** al oficio SFMA-1223-21, emitido por el Consejo de Facultad del Medio Ambiente y Recursos Naturales en el cual informan la distribución de plazas por Proyecto Curricular de Pregrado de la Facultad del Medio Ambiente y Recursos Naturales, para concursos públicos de méritos para la provisión de cargos en la planta de la Universidad Distrital Francisco José de Caldas y solicitan definir el perfil y poder establecer las áreas comunes que van a atender. El Consejo Curricular se da por **ENTERADO** y, por unanimidad, **DEFINE** el perfil docente, así:

N o.	FACULTAD	PROYECTO CURRICULAR	ÁREA DE CONOCIMIENTO	TÍTULOS DE PREGRADO	TÍTULOS DE POSGRADO	EXPERIENCIA DOCENTE	EXPERIENCIA PROFESIONAL	INVESTIGACIÓN	PUBLICACIONES	MODALIDAD (JOVEN TALENTO /ABIERTO)	NO. DE PLAZAS	APROBADO POR CONSEJO DE FACULTAD
1	MEDIO AMBIENTE Y RECURSOS NATURALES	INGENIERÍA TOPOGRÁFICA y TECNOLÓGICA EN LEVANTAMIENTOS TOPOGRÁFICOS	GEOMÁTICA (TOPOGRAFÍA, VÍAS Y GEODESIA)	INGENIERO TOPOGRÁFICO	TÍTULO DE MAESTRÍA Y/O DOCTORADO EN EL ÁREA DEL CONCURSO	MÍNIMO TRES (3) AÑOS DE EXPERIENCIA DOCENTE UNIVERSITARIA DE TIEMPO COMPLETO O SU EQUIVALENTE DE CONFORMIDAD CON LO ESTABLECIDO EN EL ACUERDO 005 DE 2007 DEL CONSEJO SUPERIOR UNIVERSITARIO	MINIMO TRES (3) AÑOS DEBIDAMENTE CERTIFICADOS EN EL ÁREA DEL CONOCIMIENTO	CERTIFICACIÓN EN CUALQUIER ADE LAS MODALIDADES DE LOS LITERALES A, B Y C DEL ARTÍCULO 27 DEL ACUERDO No. 005 DEL 2007 DEL CONSEJO SUPERIOR UNIVERSITARIO	CON MÍNIMO DE UNA (1) PUBLICACIÓN EN REVISTAS INDEXADAS EN EL ÁREA DEL CONCURSO	ABIERTO	1	

 UNIVERSIDAD DISTRITAL FRANCISCO JOSÉ DE CALDAS	FORMATO: ACTA DE REUNIÓN	Código: GI-FR-010	 SIGUD Sistema Integrado de Gestión
	Macroproceso: Direccionamiento Estratégico	Versión: 03	
	Proceso: Gestión Integrada	Fecha de Aprobación: 21/03/2017	

3. Casos Docentes

3.1 No hay casos.

4. Casos Estudiantes

4.1 No hay casos

5. Varios

5.1 No hay Varios

Siendo las 2:45 p.m., se da por terminada la sesión. Para constancia, se envía por correo electrónico a las cuentas institucionales del presidente del Consejo Curricular de Ingeniería Topográfica, profesor Edgar Lozano Espinosa, y de los demás miembros del Consejo, para su firma digital.

ORIGINAL FIRMADO

EDGAR LOZANO ESPINOSA

Presidente Consejo Curricular de Ingeniería Topográfica

WILLIAM ANDRÉS CASTRO LÓPEZ

ORIGINAL FIRMADO

ROBINSON QUINTANA PUENTES

ORIGINAL FIRMADO

ZAMIR MATURANA CORDOBA



ORIGINAL FIRMADO

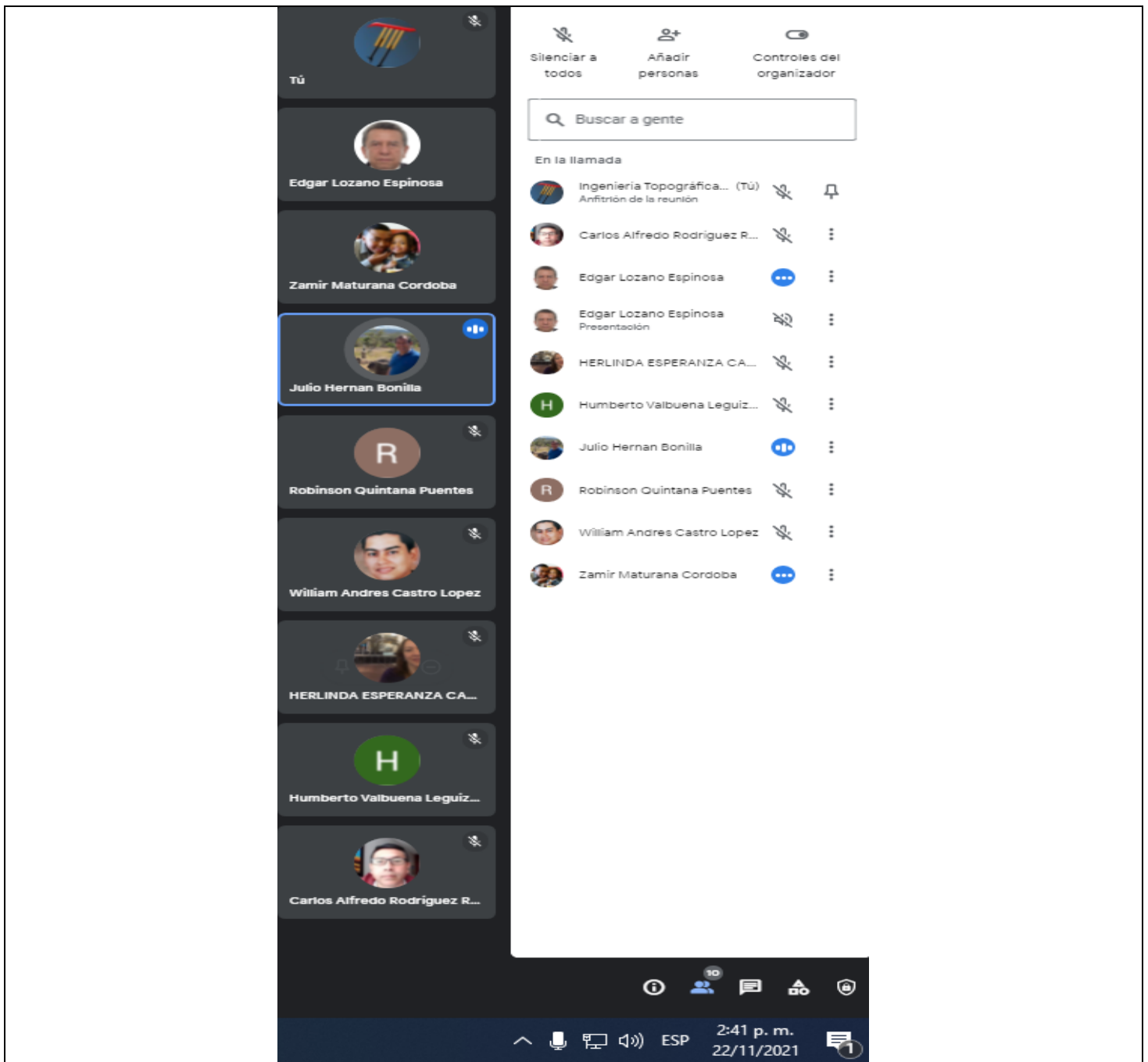
HERLINDA ESPERANZA CALDERÓN GACHARNA

ORIGINAL FIRMADO

Evidencia reunión en línea:

*
*
*

 UNIVERSIDAD DISTRITAL FRANCISCO JOSÉ DE CALDAS	FORMATO: ACTA DE REUNIÓN	Código: GI-FR-010	 SIGUD Sistema Integrado de Gestión
	Macroproceso: Direccionamiento Estratégico	Versión: 03	
	Proceso: Gestión Integrada	Fecha de Aprobación: 21/03/2017	



The screenshot shows a Zoom meeting interface. On the left, a vertical list of participants is displayed, including 'Tú', 'Edgar Lozano Espinosa', 'Zamir Maturana Cordoba', 'Julio Hernan Bonilla' (highlighted with a blue border), 'Robinson Quintana Puentes', 'William Andres Castro Lopez', 'HERLINDA ESPERANZA CA...', 'Humberto Valbuena Leguiz...', and 'Carlos Alfredo Rodriguez R...'. On the right, there are meeting controls: 'Silenciar a todos', 'Añadir personas', 'Controles del organizador', a search bar 'Buscar a gente', and a list of participants 'En la llamada' with their names and status icons (mute, video off, etc.). At the bottom, the system tray shows the time '2:41 p. m.' and date '22/11/2021'.

COMPROMISOS		
Actividad/Tarea	Líder/Responsable	Fecha de Cumplimiento