


	FORMATO: ACTA DE REUNIÓN	Código: GI-FR-010	
	Macroproceso: Direccionamiento Estratégico	Versión: 02	
	Proceso: Gestión Integrada	Fecha de Aprobación:	

ACTA No 011-017			
<b>Proceso: Consejo de Proyecto Curricular</b>		<b>Subproceso:</b>	
<b>Unidad Académica y/o Administrativa: Ingeniería Topográfica</b>			<b>Hora de Inicio: 11:00am</b>
<b>Motivo y/o Evento Consejo Curricular</b>			<b>Hora de Finalización: 1:00pm</b>
<b>Lugar: Sala de Juntas – Facultad del Medio Ambiente y Recursos Naturales</b>			<b>Fecha: junio 1 de 2017</b>
<b>Participantes:</b>	<b>Nombre</b>	<b>Cargo</b>	<b>Firma</b>
	Zamir Maturana Córdoba	Coordinador Proyecto Curricular Ingeniería Topográfica (presidente)	
	Robinson Quintana Puentes	Componente Profesional	
	William Andrés Castro López	Componente Básico	
	María Fernanda Galvis Lagos	Componente de Integración	
	Luisa María Matallana	Representante Estudiantil	<b>N.A.</b>
	Daniel Fabricio Salazar	Representante Estudiantil	<b>N.A.</b>
<b>Elaboró:</b> Patricia Sarmiento		<b>Visto Bueno del Acta:</b> Zamir Maturana Córdoba	
<b>OBJETIVO:</b> Realizar la reunión habitual del Consejo del Proyecto Curricular de Ingeniería Topográfica con el objetivo de abordar diferentes temas que son de su competencia y que involucra a su Comunidad Educativa (docentes, estudiantes y egresados).			
<b>ORDEN DEL DÍA</b>			
1. Llamado a Lista y verificación del Quorum			
2. Lectura y Aprobación del Acta No. 010, del 15 de mayo de 2017.			
3. Aprobación Anteproyecto			
4. Asignación Docente Evaluador			
5. Casos Docentes			
6. Casos Estudiantes			
7. Varios			
8. Evaluación Docente.			

Este documento es propiedad de la Universidad Distrital Francisco José de Caldas. Prohibida su reproducción por cualquier medio, sin previa autorización.

	FORMATO: ACTA DE REUNIÓN	Código: GI-FR-010	
	Macroproceso: Direccionamiento Estratégico	Versión: 02	
	Proceso: Gestión Integrada	Fecha de Aprobación:	

## DESARROLLO

### 1. Llamado a lista y verificación del quórum

**RTA.** Se verificó la asistencia con quórum deliberatorio y aprobatorio.

### 2. Lectura y Aprobación del Acta No. 010, del 15 de mayo de 2017

**RTA.** Se aprueba el Acta No. 010, del 15 de mayo de 2017

## 3. APROBACION DE ANTEPROYECTOS

### 3.1 Titulo “Creación de la Empresa Topohelp Ingeniería SAS”

Autores: Jennifer Constanza Suarez  
Yadi Marcela Vega

Código Estudiantil 20122032757  
Código Estudiantil 20082032040

Director: Emiro Alberto Trujillo

Modalidad: Proyecto de Emprendimiento

**RTA.** El Consejo de Carrera le informa que su propuesta de trabajo de grado para ser aprobada, debe cumplir en su contenido con los lineamientos del Acuerdo 038 de 2015, modalidades de grado.

### 3.2 Titulo “Aplicación Móvil para la Red Distrital de Parques de Bogotá”

Autores: Juan David Bogoya  
Camilo Cristancho

Código Estudiantil 20121032012  
Código Estudiantil 20131032031

Director: Rose Marie Aldana

Modalidad: Monografía

**RTA.** El Consejo de Carrera aprueba la realización del Proyecto.

### 3.3 Titulo “Evaluación del Sistema de Coordenadas de Proyección Local de la Ciudad de Medellín”



Autores: Rosa Adriana Rincón  
Rodrigo Mosquera Ibáñez

Código Estudiantil 20142032265  
Código Estudiantil 20132032275

Director: Carlos Alfredo Rodríguez

Modalidad: Monografía

**RTA.** El Consejo de Carrera aprueba la realización del Proyecto.

	FORMATO: ACTA DE REUNIÓN	Código: GI-FR-010	
	Macroproceso: Direccionamiento Estratégico	Versión: 02	
	Proceso: Gestión Integrada	Fecha de Aprobación:	

### 3.4 Título “Proyecto Gestión Documental – Red Magna Eco”

Autores: Paula Andrea Reyes Código Estudiantil 20131032027

Director interno: Robinsón Quintana Puentes

Director Externo: Francisco Javier Mora Torres

Modalidad: Pasantía

RTA. El Consejo de Carrera aprueba la realización del Proyecto.

### 3.5 Título “Creación de un Aplicativo para la Visualización y Manipulación de los Valores de Gravedad Específica del Sistema Gravimétrico Nacional de Referencia del Instituto Geográfico Agustín Codazzi (IGAC)”

Autores: Sergio Alexander Márquez Código Estudiantil 20122032003

Director interno: Robinsón Quintana Puentes

Director Externo: Francisco Javier Mora Torres

Modalidad: Pasantía

RTA. El Consejo de Carrera aprueba la realización del Proyecto.

### 3.6 Título “Organización de la Información Correspondiente a Nivelaciones en el GIT de Geodesia del IGAC”

Autores: Sergio Daniel López Código Estudiantil 20112032014

Director interno: Robinsón Quintana Puentes

Director Externo: Francisco Javier Mora Torres

Modalidad: Pasantía

RTA. El Consejo de Carrera aprueba la realización del Proyecto.



### 3.7. Título “Recuperar, Clasificar, y Digitalizar la Información de los Proyectos de Nivelación por el Grupo Interno de Geodesia”

Autores: Andrés Felipe Fuentes Código Estudiantil 20121032006

Director interno: Robinsón Quintana Puentes

Director Externo: Francisco Javier Mora Torres

Modalidad: Pasantía

	FORMATO: ACTA DE REUNIÓN	Código: GI-FR-010	
	Macroproceso: Direccionamiento Estratégico	Versión: 02	
	Proceso: Gestión Integrada	Fecha de Aprobación:	

RTA. El Consejo de Carrera aprueba la realización del Proyecto.

**3.8.** Título “Metodología para el Desarrollo de un Modelo Troposférico Local por Medio del Software Científico Bernese Gns”

Autores: Camilo Andrés Sandoval Código Estudiantil 20122032039

Director Interno: Robinsón Quintana Puentes

Director Externo: Francisco Javier Mora Torres

Modalidad: Pasantía

RTA. El Consejo de Carrera aprueba la realización del Proyecto.

**3.9.** Título “Recuperación y Almacenamiento Actualizado de la Información Correspondiente a Proyectos de Nivelación Pertenecientes a la Red Geodésica Nacional de 1951 – 1999 en el Instituto Geográfico Agustín Codazzi”

Autores: María Elena Ávila Código Estudiantil 20122032045

Director interno: Robinsón Quintana Puentes

Director Externo: Francisco Javier Mora Torres

Modalidad: Pasantía

RTA. El Consejo de Carrera aprueba la realización del Proyecto

**3.10.** Título “Desarrollo de Aplicativo para la Actualización de la Red Magna-Eco”

Autores: Harold Step Salamanca Código Estudiantil 20122032050

Director Interno: Robinsón Quintana Puentes

Director Externo: Francisco Javier Mora Torres

Modalidad: Pasantía

RTA. El Consejo de Carrera aprueba la realización del Proyecto



**3.11.** Título “Proyecto Java Programa Magna Sirgas Pro 3”

Autores: Alejandro Rodríguez Urrea Código Estudiantil 20131032005

Director Interno: Robinsón Quintana Puentes

Director Externo: Francisco Javier Mora Torres

Modalidad: Pasantía

	FORMATO: ACTA DE REUNIÓN	Código: GI-FR-010	
	Macroproceso: Direccionamiento Estratégico	Versión: 02	
	Proceso: Gestión Integrada	Fecha de Aprobación:	

RTA. El Consejo de Carrera aprueba la realización del Proyecto.

**3.12.** Título “Proyecto Magna – Sirgas Pro Java”

Autores: Maira Andrea Loaiza Bonilla Código Estudiantil 20131032022

Director Interno: Robinsón Quintana Puentes

Director Externo: Francisco Javier Mora Torres

Modalidad: Pasantía

RTA. El Consejo de Carrera aprueba la realización del Proyecto

**3.13.** Título “Java Programa Magna Sirgas Pro 3”

Autores: Juan David Hurtado Jaimés Código Estudiantil 20131032002

Director interno: Robinsón Quintana Puentes

Director Externo: Francisco Javier Mora Torres

Modalidad: Pasantía

RTA. El Consejo de Carrera aprueba la realización del Proyecto

**3.14.** Título “Realizar el Análisis y Mejora de cada uno de los Módulos del Programa Magna-Sirgas Pro Java Realizado por el Grupo Interno de Geodesia”

Autores: Anderson Calderón Muñoz Código Estudiantil 20122032023

Director Interno: Robinsón Quintana Puentes

Director Externo: Francisco Javier Mora Torres

Modalidad: Pasantía

RTA. El Consejo de Carrera aprueba la realización del Proyecto



**3.15.** Título “Creación de un Aplicativo para la Visualización y Manipulación de los Valores de Gravedad Específica del Sistema Gravimétrico Nacional de Referencia del Instituto Geográfico Agustín Codazzi (IGAC)”

Autores: Diego Fernando Limas Código Estudiantil 20122032040

Director Interno: Robinsón Quintana Puentes

Director Externo: Francisco Javier Mora Torres

Modalidad: Pasantía

	FORMATO: ACTA DE REUNIÓN	Código: GI-FR-010	
	Macroproceso: Direccionamiento Estratégico	Versión: 02	
	Proceso: Gestión Integrada	Fecha de Aprobación:	

RTA. El Consejo de Carrera aprueba la realización del Proyecto

**3.16.** Título “Metodología para el Desarrollo de un Modelo Troposférico Local por Medio del Software Científico Bernese Gns”

Autores: Elver Danilo Reyes Código Estudiantil 20122032034

Director interno: Robinsón Quintana Puentes

Director Externo: Francisco Javier Mora Torres

Modalidad: Pasantía

RTA. El Consejo de Carrera aprueba la realización del Proyecto

**3.17.** Título “Actualización de Procedimientos para la Elaboración de Metadatos Geográficos del Instituto Geográfico Agustín Codazzi en Conformidad con el Sistema de Gestión Integrado y los Lineamientos de la Infraestructura Colombiana de Datos Espaciales”

Autores: Ana Milena Borda Peláez Código Estudiantil 20112032018

Director Interno: German Torrijos Cadena

Director Externo: Francisco Javier Mora Torres

Modalidad: Pasantía

RTA. El Consejo de Carrera aprueba la realización del Proyecto

#### 4. ASIGNACIÓN DOCENTE EVALUADOR



**4.1.** Título “Caracterización Geofísica usando Prospección Geolétrica en los Cerros Orientales de la Ciudad de Bogotá”

Autores: María Camila Polanía Código Estudiantil 20111032026

Director: Robinsón Quintana Puentes

Modalidad: Monografía

Docente Evaluador: William Barragán Zaque

	FORMATO: ACTA DE REUNIÓN	Código: GI-FR-010	
	Macroproceso: Direccionamiento Estratégico	Versión: 02	
	Proceso: Gestión Integrada	Fecha de Aprobación:	

## 5. CASOS DOCENTES

**5.1** La docente Rose Marie Aldana, hace devolución del anteproyecto de grado titulado “Inteligencia Territorial y sistemas de Información Geográfica Participativos como Estrategias de Participación para la Construcción de Parque Distrital Altos de la Estancia”, elaborado por la estudiante Rosa Adriana Rincón, código estudiantil 20142032265, e informa que no hay claridad sobre los objetivos, y no resuelve un SIG, por lo tanto, dicho Proyecto no es Viable.

RTA. El Consejo de Carrera, se da por enterado y se le informará a la estudiante que debe iniciar otro anteproyecto.

## 6. CASOS ESTUDIANTES

**6.1** Los estudiantes **Laura Fernanda Parra**, código estudiantil 20072032026, y Mario Fernando Bautista, código estudiantil 20072032004, solicitan una prórroga de seis (6) meses al anteproyecto de grado titulado “Análisis de la Resistencia de una Mezcla Asfáltica Tibia, Sustituyendo en su Fabricación, Porcentajes del Agregado Petreo por Escoria de Alto Horno”, también solicitan cambio de director al Ingeniero Wilmar Fernández, ya que el docente Hugo Alexander Rondón, se encuentra en año sabático.

RTA. El Consejo de Carrera aprueba la solicitud de prórroga por los (6) meses, y nombra como nuevo director al docente Wilmar Darío Fernández.

**6.2** La estudiante **Adriana Rincón González**, código estudiantil 20142032265, solicita la renuncia definitiva al anteproyecto de grado titulado “Inteligencia Territorial y Sistemas de Información Geográfica Participativos como Estrategias de Participación para la Construcción del Parque Distrital Altos de la Estancia”, ya que el concepto al anteproyecto de la docente Rose Marie Aldana no es viable.

RTA. El Consejo de Carrera aprueba dicha renuncia al anteproyecto de grado titulado “Inteligencia Territorial y Sistemas de Información Geográfica Participativos como Estrategias de Participación para la Construcción del Parque Distrital Altos de la Estancia”



## 7. VARIOS.

**7.1** La Señora Mayra Alejandra Lamprea, actualmente estudiante del Proyecto Curricular de Ingeniería Sanitaria, solicita se estudie la posibilidad de la transferencia interna, ya que actualmente está cursando tercer semestre.

RTA. El Consejo de Carrera le informa a la estudiante que el procedimiento para Transferencia Interna, no es de su competencia y que en este caso debe ingresar a la página web de la Universidad, buscar el link de admisiones y seguir las fechas y procesos respectivos.

**7.2** El Coordinador informa a los docentes del Consejo, sobre un derecho de petición radicado en la Coordinación por parte del docente **Wilson Gordillo Thiriat**, indica que este documento fue remitido a la abogada de la Facultad, para su respectiva respuesta.

RTA. El Consejo de Carrera se da por enterado de lo realizado y aprueba el procedimiento seguido por el Coordinador.

	FORMATO: ACTA DE REUNIÓN	Código: GI-FR-010	
	Macroproceso: Direccionamiento Estratégico	Versión: 02	
	Proceso: Gestión Integrada	Fecha de Aprobación:	

## 8. EVALUACIÓN DOCENTE

8.1 Se realizó el proceso de evaluación docente para los 13 profesores de Tiempo Completo relacionados en el cuadro siguiente. Los docentes **Hugo Alexander Rondón Quintana** y **Edgar Lozano Espinosa**, se encuentran disfrutando de año sabático. Al profesor **Zamir Maturana Córdoba** por ser Coordinador del Proyecto Curricular de Ingeniería Topográfica, su evaluación la realiza la decana de la Facultad de Medio Ambiente y Recursos Naturales.

### Planta Tiempo Completo:

Docentes de Planta Evaluados - Evaluación Docente 2017-1	
N°	NOMBRES
1	DANNY ORLANDO NARANJO LASSO
2	GERMAN TORRIJOS CADENA
3	HERLINDA ESPERANZA CALDERÓN GACHARNA
4	MARÍA FERNANDA GALVIS LAGOS
5	MARIO ARTURO RINCÓN VILLALBA
6	ROBINSON QUINTANA PUENTES
7	WILLIAM ANDRÉS CASTRO LÓPEZ
8	WILLIAM BENIGNO BARRAGÁN
9	WILSON GORDILLO THIRIAT
10	WILSON JAIRO PINZÓN CASALLAS
11	ROSE MARIE ALDANA BOUTIN
12	JOSÉ MIGUEL CEPEDA RENDÓN
13	URIEL COY VERANO

8.2 Se realizó el proceso de evaluación docente para profesores de Planta Compartido, Medio Tiempo Ocasional, Hora Cátedra y Hora Cátedra Honorarios:

### Planta Compartido:



PERÍODO		2017-1	
COD. PROYECTO		32	
2		PROYECTO CURRICULAR	INGENIERÍA TOPOGRÁFICA
No.	D. IDENTID	NOMBRE DOCENTE	TIPO VINCULACIÓN
1	6773087	GONZÁLEZ VERGARA CARLOS JAVIER	DOCENTE PLANTA COMPARTIDO
2	79892283	VARGAS VARGAS WILSON ERNESTO	DOCENTE PLANTA COMPARTIDO

### Medio Tiempo Ocasional:

PERÍODO		2017-1	
COD. PROYECTO		32	
3		PROYECTO CURRICULAR	INGENIERÍA TOPOGRÁFICA
No.	D. IDENTID	NOMBRE DOCENTE	TIPO VINCULACIÓN
1	19053543	CASTRO SANTAMARIA MOISÉS	DOCENTE MEDIO TIEMPO OCASIONAL (CATEDRA)
2	53107576	RIVAS DIAZ GRANADOS MARIAM	DOCENTE MEDIO TIEMPO OCASIONAL (CATEDRA)
3	78077139	MADERA ARTEAGA EVELIO LUIS	DOCENTE MEDIO TIEMPO OCASIONAL (CATEDRA)

Este documento es propiedad de la Universidad Distrital Francisco José de Caldas. Prohibida su reproducción por cualquier medio, sin previa autorización.



	FORMATO: ACTA DE REUNIÓN	Código: GI-FR-010	
	Macroproceso: Direccionamiento Estratégico	Versión: 02	
	Proceso: Gestión Integrada	Fecha de Aprobación:	



**Hora Cátedra:**

PERÍODO			2017-1
COD. PROYECTO			32
21		PROYECTO CURRICULAR	INGENIERÍA TOPOGRÁFICA
No.	D. IDENTID	NOMBRE DOCENTE	TIPO VINCULACIÓN
1	51686519	AMÓRTEGUI GIL BLANCA LIGIA	DOCENTE CATEDRA (CONTRATO)
2	51843390	VELA URREGO CLAUDIA TERESA	DOCENTE CATEDRA (CONTRATO)
3	52148183	RODRÍGUEZ PORTELA NANCY	DOCENTE CATEDRA (CONTRATO)
4	52211244	LOZANO PUENTES NELLY PATRICIA	DOCENTE CATEDRA (CONTRATO)
5	53107576	RIVAS DIAZ GRANADOS MARIAM	DOCENTE CATEDRA (CONTRATO)
6	79488698	VARGAS LUIS ALBERTO	DOCENTE CATEDRA (CONTRATO)
7	79501567	BERMÚDEZ RAMÍREZ NEFTALÍ	DOCENTE CATEDRA (CONTRATO)
8	79544591	CEPEDA THIRIAT MIGUEL MAURICIO	DOCENTE CATEDRA (CONTRATO)
9	79691184	VARGAS JAIRO EDUARDO	DOCENTE CATEDRA (CONTRATO)
10	80161326	VÁSQUEZ ROMERO WILSON ANDRÉS	DOCENTE CATEDRA (CONTRATO)
11	80238440	CAMACHO MORALES OMAR ANDRÉS	DOCENTE CATEDRA (CONTRATO)
12	80803723	REYES GÓMEZ IVAN ANDRÉS	DOCENTE CATEDRA (CONTRATO)
13	80844380	TRIANA MARTÍNEZ RUDOLF ARTHUR	DOCENTE CATEDRA (CONTRATO)
14	1013590254	ENCISO GUERRERO GUSTAVO ADOLFO	DOCENTE CATEDRA (CONTRATO)
15	1013617746	IDARRAGA TRIVIÑO JUAN SEBASTIÁN	DOCENTE CATEDRA (CONTRATO)
16	1013624972	OJEDA RAMÍREZ JOHAN SEBASTIÁN	DOCENTE CATEDRA (CONTRATO)
17	1022939296	CAÑÓN BUITRAGO ELKIN DARIO	DOCENTE CATEDRA (CONTRATO)
18	1023910593	GONZÁLEZ PARRA CAMILO	DOCENTE CATEDRA (CONTRATO)
19	1030526619	BARÓN BOCANEGRA OVIDIO	DOCENTE CATEDRA (CONTRATO)
20	1032359946	DE PLAZA SOLORZANO JUAN SEBASTIÁN	DOCENTE CATEDRA (CONTRATO)
21	1098610313	VERA DIETTES YURLLENIS ANDREA	DOCENTE CATEDRA (CONTRATO)

**Hora Cátedra Honorarios:**

PERÍODO			2017-1
COD. PROYECTO			32
5		PROYECTO CURRICULAR	INGENIERÍA TOPOGRÁFICA
No.	D. IDENTID	NOMBRE DOCENTE	TIPO VINCULACIÓN
1	51610505	CASTAÑEDA SÁNCHEZ AMANDA LUCIA	DOCENTE CATEDRA (HONORARIO)
2	51807811	CASTRO ÑUNGO LUZ ANGELA	DOCENTE CATEDRA (HONORARIO)
3	51983444	MONSALVE RAMÍREZ JENNY	DOCENTE CATEDRA (HONORARIO)
4	65696643	GARCÍA PILAR DEL ROCÍO	DOCENTE CATEDRA (HONORARIO)
5	80778628	FORERO GONZÁLEZ JOHN JAIRO	DOCENTE CATEDRA (HONORARIO)

Este documento es propiedad de la Universidad Distrital Francisco José de Caldas. Prohibida su reproducción por cualquier medio, sin previa autorización.

	FORMATO: ACTA DE REUNIÓN	Código: GI-FR-010	
	Macroproceso: Direccionamiento Estratégico	Versión: 02	
	Proceso: Gestión Integrada	Fecha de Aprobación:	

8.3 Se trató el caso de la docente Blanca Ligia Amórtegui y se decidió no contratarla para el periodo 2017-3, debido a las siguientes consideraciones:

1. Las diferentes quejas de los estudiantes, manifestadas permanentemente en Coordinación de manera escrita y verbal, en el que cuestionan, entre otros, la metodología empleada por la docente.
2. El alto índice de repitencia de los estudiantes en una asignatura que tradicionalmente no lo era lo que ha llevado a que los estudiantes entren en prueba académica o pierdan su condición.
3. La baja calificación dada por parte de los estudiantes en la Evaluación Docente.

Una vez agotada la agenda y siendo las 1:00pm, se levanta la sesión, para constancia se firma esta acta por quienes en ella intervinieron.

Actividad/Tarea	Líder/Responsable	Fecha de Cumplimiento