


 UNIVERSIDAD DISTRITAL FRANCISCO JOSÉ DE CALDAS	FORMATO: ACTA DE REUNIÓN	Código: GI-FR-010	 SIGUD Sistema Integrado de Gestión
	Macroproceso: Direccionamiento Estratégico	Versión: 02	
	Proceso: Gestión Integrada	Fecha de Aprobación:	

ACTA No 015-017			
<b>Proceso: Consejo de Proyecto Curricular</b>		<b>Subproceso:</b>	
<b>Unidad Académica y/o Administrativa: Ingeniería Topográfica</b>		<b>Hora de Inicio: 2:00pm</b>	
<b>Motivo y/o Evento Consejo Curricular</b>		<b>Hora de finalización: 4:00pm</b>	
<b>Lugar: Sala de Juntas – Facultad del Medio Ambiente y Recursos Naturales</b>		<b>Fecha: Agosto 28 de 2017</b>	
<b>Participantes:</b>	<b>Nombre</b>	<b>Cargo</b>	<b>Firma</b>
	Zamir Maturana Córdoba	Coordinador Proyecto Curricular Ingeniería Topográfica (Presidente)	
	Robinson Quintana Puentes	Componente Profesional	
	William Andrés Castro López	Componente Básico	
	María Fernanda Galvis Lagos	Componente de Integración	
	Luisa María Matallana	Representante Estudiantil	
	Daniel Fabricio Salazar	Representante Estudiantil	
<b>Elaboró:</b> Patricia Sarmiento		<b>Visto Bueno del Acta:</b> Zamir Maturana Córdoba	
<p><b>OBJETIVO:</b> Realizar la reunión habitual del Consejo del Proyecto Curricular de Ingeniería Topográfica con el objetivo de abordar diferentes temas que son de su competencia y que involucra a su Comunidad Educativa (docentes, estudiantes y egresados).</p>			
<p><b>ORDEN DEL DÍA</b></p> <ol style="list-style-type: none"> <li>1. Llamado a Lista y verificación del Quorum</li> <li>2. Lectura y Aprobación del Acta No. 014, del 14 de agosto de 2017</li> <li>3. Aprobación Anteproyecto</li> <li>4. Nombramiento Docente Evaluador</li> <li>5. Casos Estudiantes</li> <li>6. Varios</li> </ol>			

Este documento es propiedad de la Universidad Distrital Francisco José de Caldas. Prohibida su reproducción por cualquier medio, sin previa autorización.

	FORMATO: ACTA DE REUNIÓN	Código: GI-FR-010	
	Macroproceso: Direccionamiento Estratégico	Versión: 02	
	Proceso: Gestión Integrada	Fecha de Aprobación:	

## DESARROLLO

### 1. Llamado a lista y verificación del quórum

RTA. Se verificó la asistencia con quórum deliberatorio y aprobatorio.

### 2. Lectura y Aprobación del Acta No 014, del 14 de agosto de 2017

RTA. Se aprueba el Acta No. 014 del 14 de agosto de 2017

## 3. APROBACION DE ANTEPROYECTO

### 3.1 Titulo “Procesamiento de Información Topográfica Mediante el Software Gpseismic en Programas de Exploración Sísmica ”

Autores: Cesar Andrés Mejía Contenido Código Estudiantil 20131032029

Director: Robinson Quintana Puentes

Modalidad: Monografía

RTA. El Consejo de Carrera aprueba la realización del Proyecto.

### 3.2 Titulo “Apoyo a La Revisión de Levantamientos Planimétricos Provenientes de Proyectos y Convenios de Acuerdo a Metodologías del Instituto Geográfico Agustín Codazzi ”

Autores: Jorge Andrés Guamán Código Estudiantil 20112032022

Director Interno: William Barragán Zaque



Director Externo: Arturo Perilla

Modalidad: Pasantía

RTA. El Consejo de Carrera aprueba la realización del Proyecto.

### 3.3 Titulo “Análisis de Ejecución de Actividades de Obra Aplicando Conceptos y Metodologías de Ingeniería Topográfica durante la Primera Etapa Constructiva del Proyecto de Infraestructura Correspondiente al Contrato IDU 1838 de 2015, del Consorcio Infraestructura Puente 183”

Autores: Cristian Fernando Agudelo Código Estudiantil 20131032006  
Yenny Lorena Rendón Pasachoa Código Estudiantil 20131032017

	FORMATO: ACTA DE REUNIÓN	Código: GI-FR-010	
	Macroproceso: Direccionamiento Estratégico	Versión: 02	
	Proceso: Gestión Integrada	Fecha de Aprobación:	

Director Interno: Carlos Javier González

Director Externo: Mónica Jimena Guerra Vergara

Modalidad: Pasantía

RTA. El Consejo de Carrera aprueba la realización del Proyecto.

3.4 Titulo “Revisión, control de calidad, verificación, análisis y Diseño de especificaciones técnicas del grupo interno de Trabajo de control terrestre y clasificación de campo del Instituto Geográfico Agustín Codazzi”

Autores: Sergio Duvan Velandía Chavarro Código Estudiantil 20122032025

Director Interno: Rose Marie Aldana

Director Externo: Arturo Perilla

Modalidad: Pasantía

RTA. El Consejo de Carrera aprueba la realización del Proyecto.

3.5 Titulo “Proyecto Modelo Troposférico Local”

Autores: Andrés Felipe Ariza Mendoza Código Estudiantil 20121032039

Director Interno: Robinson Quintana Puentes

Director Externo: Arturo Perilla

Modalidad: Pasantía

RTA. El Consejo de Carrera aprueba la realización del Proyecto.

3.6. Titulo “Análisis de Prefactibilidad de un diseño Geométrico para una autopista en segundo nivel sobre la Avenida Boyaca – Tramo Sur”



Autores: Elver Danilo Reyes Bejarano Código Estudiantil 20122032034  
Diego Fernando Limas Moreno Código Estudiantil 20122032040

Director: Carlos Javier González

Modalidad: Monografía

RTA. El Consejo de Carrera aprueba el anteproyecto final, con el cronograma presentado.

Este documento es propiedad de la Universidad Distrital Francisco José de Caldas. Prohibida su reproducción por cualquier medio, sin previa autorización.

	FORMATO: ACTA DE REUNIÓN	Código: GI-FR-010	
	Macroproceso: Direccionamiento Estratégico	Versión: 02	
	Proceso: Gestión Integrada	Fecha de Aprobación:	

3.7 Título “Recopilación y Producción de Cartografía, Análisis Espacial Geoestadístico Asignados por el Grupo de Trabajo del Proyecto Majes – Sigvas II ”

Autores: David Eduardo Alzate Código Estudiantil 20121032021

Director Interno: Robinson Quintana

Director Externo: Beatriz Estefanía Cuervo Gaitan

Modalidad: Pasantía

RTA. El Consejo de Carrera aprueba la realización del Proyecto.

3.8. Título “Levantamiento Topográfico, Aerofotogrametrico y Batimétrico de la Avenida Caracas Comprendido entre la Estación Molinos-Portal Usme, Yomasa y la Calle 84 sur entre Yomasa y Nuevo Patio en una Extensión de 7.5km ”

Autores: Jorge Andrés Ospina Wilches Código Estudiantil 20101032023

Director Interno: María Fernanda Galvis

Director Externo: Rodrigo Antonio Villabona

Modalidad: Pasantía

RTA. El Consejo de Carrera aprueba la realización del Proyecto.

3.9. Título “Coadyuvar en la Estructuración de Sistemas de Información Geográfica para la Captura y Organización de Información Referida a la Gestión del Riesgo en la Infraestructura de Transporte no Concesionada”



Autores: Yesid Romairo Zafra Granados Código Estudiantil 20122032026

Director Interno: William Barragán Zaque

Director Externo: Jhonny Alexander Rodríguez Bayona

Modalidad: Pasantía

RTA. El Consejo de Carrera aprueba la realización del Proyecto.

 UNIVERSIDAD DISTRITAL FRANCISCO JOSÉ DE CALDAS	FORMATO: ACTA DE REUNIÓN	Código: GI-FR-010	 SIGUD Sistema Integrado de Gestión
	Macroproceso: Direccionamiento Estratégico	Versión: 02	
	Proceso: Gestión Integrada	Fecha de Aprobación:	

#### 4. NOMBRAMIENTO DOCENTE EVALUADOR

4.1 Título “Comparación del Crecimiento del Parque Automotor Vs el Crecimiento de Infraestructura Vial en el Número de Carriles en la Ciudad de Bogotá D.C.”

Autores: Diana Marcela Garnica Garzón Código Estudiantil 20112032035  
Lina Janith Álvarez Código Estudiantil 20112032006

Director: Carlos Javier González

Modalidad: Monografía

Docente Evaluador: María Fernanda Galvis

4.2 Título “Elaboración del Sistema de Información Geográfica de la Colección Entomológica Forestal de la Facultad de Medio Ambiente y Recursos Naturales de la Universidad Distrital Francisco José de Caldas.”

Autores: Leidy Esperanza Ramírez Código Estudiantil 20121032027  
Diego León Quebrada Código Estudiantil 20121032013

Director: José Miguel Cepeda



Modalidad: Monografía

Docente Evaluador: Rose Marie Aldana.

#### 5. CASOS DOCENTES

5.1. La docente María Fernanda Galvis, manifiesta la intención de disfrutar el año sabático a partir del año 2018 - I.

RTA. El Consejo de Carrera concede el respectivo aval.

	FORMATO: ACTA DE REUNIÓN	Código: GI-FR-010	
	Macroproceso: Direccionamiento Estratégico	Versión: 02	
	Proceso: Gestión Integrada	Fecha de Aprobación:	

## 6. CASOS ESTUDIANTES

6.1 Los siguientes estudiantes, **Daniel Mauricio Matiz**, código estudiantil 20171732016, **Yeison Ferney Guzmán**, código estudiantil 20171732015, **Karen Johanna Vásquez**, código estudiantil 20171732004, **Gilbert Alberto Espitia**, código estudiantil 20171732005, **Isaac Jesús Briceño**, código estudiantil 20171732008, **Angélica Patricia Varón**, código estudiantil 20171732001, **Lobsang Alfonso Tabares**, código estudiantil 20171732009, **Jennifer Tatiana Corredor**, código estudiantil 20171732006, **Carlos Mario Corredor**, código estudiantil 20171732011, **Layda Yaneth Gil**, código estudiantil 20171732002, **Camila Estefanía Pinzón**, código estudiantil 20171732013, **Rafael Fabián Sánchez**, código estudiantil 20171732003, **Juan Carlos Martín**, código estudiantil 20171732014, **Ángel Edison Martínez**, código estudiantil 20171732012, del Proyecto Curricular de Ingeniería Topográfica, solicitan la validación de la asignatura Ética e Introducción a la Ingeniería Topográfica.

RTA. El Consejo de Carrera aprueba la solicitud y nombra como docentes evaluadores a William Barragán y Moisés Castro Santamaría, y programa el examen para el día martes 7 de noviembre de 2017, a las 2:00pm.

6.2 Los estudiantes **Cristian Camargo**, código estudiantil 20161032476 y **Damián Muñoz Ospina**, código estudiantil 20172732001, solicitan permiso y el respectivo aval para asistir como integrantes del grupo de Música Andina, al V CONAINS y V Encuentro HUATIACURI, el cual se llevará a cabo en la Ciudad de Lima – Perú, entre los días 23 al 26 de noviembre de 2017; dicho evento está a cargo del docente Julio Hernán Bonilla.

RTA. El Consejo de Carrera otorga el aval para que los estudiantes **Cristian Camargo**, código estudiantil 20161032476 y **Damián Muñoz Ospina**, código estudiantil 20172732001 asistan a dicho evento.

6.3 El estudiante **Jorge Andrés Ospina Wilches** código estudiantil 20101032023, solicita la cancelación del anteproyecto titulado “Estructuración de Información Cartográfica Hística de Solicitud de Baldíos”. Lo anterior debido a que dicha pasantía no fue ejecutada por el INCODER.



RTA. El Consejo de Carrera aprueba la cancelación del anteproyecto en mención.

6.4 El estudiante **Andrés Felipe Ariza Mendoza**, código estudiantil 20121032039, solicita la cancelación del anteproyecto titulado “Documentación, revisión y ajuste de la Base de Datos de los Orígenes Cartesianos, con el fin de dar inicio al anteproyecto titulado “Proyecto Modelo Troposférico Local”

RTA. El Consejo de Carrera aprueba la cancelación del anteproyecto en mención.

6.5. El Director de Danzas “Combinaciones Folclóricas de Colombia” Miguel Antonio Sánchez Contreras, envía un correo electrónico en donde solicita una corrección a las fechas solicitadas, para que la estudiante **Liana Andrade Serrano**, código estudiantil 20162732017, pueda participar en el evento Latinoamericano de Cultura y de la Hispanidad. Las fechas corregidas son del 9 al 16 de octubre del presente año, en la ciudad de Estados Unidos.

RTA. El Consejo de Carrera aprueba la corrección de fechas y otorga el aval para que participe en dicho evento.

 UNIVERSIDAD DISTRITAL FRANCISCO JOSE DE CALDAS	FORMATO: ACTA DE REUNIÓN	Código: GI-FR-010	 SIGUD Sistema Integrado de Gestión
	Macroproceso: Direccionamiento Estratégico	Versión: 02	
	Proceso: Gestión Integrada	Fecha de Aprobación:	

6.6. Los Estudiantes **Elver Danilo Reyes**, código estudiantil 20122032034, y **Diego Fernando Limas**, código estudiantil 20122032040, envían una comunicación en la que piden disculpas a los integrantes del consejo, por el inconveniente que se generó con el IGAC, por el incumplimiento de la pasantía aprobada. Piden además que se reevalúe la decisión del consejo anterior y se les permita continuar con la propuesta de monografía que tenían inicialmente aprobada.

RTA. El Consejo de Carrera acepta las disculpas ofrecidas por los estudiantes, y les aprueba continuar con el trabajo de grado titulado: “Propuesta de Diseño Geométrico a nivel de prefactibilidad para una autopista en Segundo Nivel Sobre la Avenida Boyacá, en el Tramo Comprendido entre la Intersección con el Anillo Vial para Bogotá Sector II y la Calle 22”, en modalidad de monografía.

Una vez agotada la agenda y siendo las 4:00 pm, se levanta la sesión, para constancia se firma esta acta por quienes en ella intervinieron.

Actividad/Tarea	Líder/Responsable	Fecha de Cumplimiento