
	FORMATO: ACTA DE REUNIÓN	Código: GI-FR-010	
	Macroproceso: Direccionamiento Estratégico	Versión: 02	
	Proceso: Gestión Integrada	Fecha de Aprobación:	

**ACTA No 015-016**

<b>Proceso: Consejo de Proyecto Curricular</b>	<b>Subproceso:</b>
--	--------------------

<b>Unidad Académica y/o Administrativa: Ingeniería Topográfica</b>	<b>Hora de Inicio: 2:00pm</b>
--	-------------------------------

<b>Motivo y/o Evento Consejo Curricular</b>	<b>Hora de finalización: 4:00pm</b>
---	-------------------------------------

<b>Lugar: Sala de Juntas – Facultad del Medio Ambiente y Recursos Naturales</b>	<b>Fecha: Agosto 29 de 2016</b>
---	---------------------------------



<b>Participantes:</b>	<b>Nombre</b>	<b>Cargo</b>	<b>Firma</b>
	Zamir Maturana Córdoba	Coordinador Proyecto Curricular Ingeniería Topográfica (Presidente)	
	Hugo Alexander Rondón Quintana	Componente Profesional	
	William Andrés Castro López	Componente Básico	
	María Fernanda Galvis Lagos	Componente de Integración	
	Lina Janith Álvarez Florido	Representante Estudiantil	

<b>Elaboró:</b> Patricia Sarmiento	<b>Visto Bueno del Acta:</b> Zamir Maturana Córdoba
------------------------------------	---

**OBJETIVO:** Realizar la reunión habitual del Consejo del Proyecto Curricular de Ingeniería Topográfica con el objetivo de abordar diferentes temas que son de su competencia y que involucra a su Comunidad Educativa (docentes, estudiantes y egresados).

- ORDEN DEL DÍA**
1. Llamado a Lista y verificación del Quorum
  2. Lectura y Aprobación del Acta No. 014 de 2016
  3. Entrega de documento de Grado para Remisión al Docente Evaluador
  4. Aprobación Anteproyecto
  5. Casos Estudiantes
  4. Varios



	FORMATO: ACTA DE REUNIÓN	Código: GI-FR-010	
	Macroproceso: Direccionamiento Estratégico	Versión: 02	
	Proceso: Gestión Integrada	Fecha de Aprobación:	

## DESARROLLO

1. Llamado a lista y verificación del quórum

RTA. Se verificó la asistencia con quórum deliberatorio y aprobatorio.

2. Lectura y aprobación del Acta No. 014 del 10 de agosto de 2016.

RTA. Se aprueba el Acta No. 014 del 10 de agosto de 2016.

### 3. ENTREGA DOCUMENTO DE GRADO PARA REMISION AL DOCENTE EVALUADOR

3.1. TITULO "MANUAL DE TOPOGRAFIA APLICADO A LA INVESTIGACION Y RECONSTRUCCION DE ACCIDENTES DE TRANSITO"

AUTORES: FABIO NELSON RODRIGUEZ CÓD. 20141032294

DIRECTOR: ISMAEL OSORIO

MODALIDAD: MONOGRAFIA

DOCENTE EVALUADOR: ZAMIR MATURANA CORDOBA



### 4. APROBACIÓN DE ANTEPROYECTOS

4.1. TITULO "REVISION DE CUMPLIMIENTO AL ARTICULO N° 530 DEL 2015 DEL EXPEDIENTE T-4588870 PARA LA SUBDIRECCIÓN DE GEOGRAFICA Y CARTOGRAFIA (3020) GIT CONTROL TERRESTRE Y CLASIFICACION DE CAMPO"

AUTORES: JUAN SEBASTIAN ARAOZ CÓD. 20121032020

DIRECTOR INTERNO: ZAMIR MATURANA CORDOBA

DIRECTOR EXTERNO: JOSÉ FERNANDO CORTES MOLANO

	FORMATO: ACTA DE REUNIÓN	Código: GI-FR-010	
	Macroproceso: Direccionamiento Estratégico	Versión: 02	
	Proceso: Gestión Integrada	Fecha de Aprobación:	

MODALIDAD: PASANTIA

RTA. El Consejo de Carrera aprueba la realización del Proyecto.

4.2. TITULO "APOYO EN LA CONSTRUCCION DEL LABORATORIO DE TOPOGRAFIA Y GEODESIA"

AUTORES: JOSE FERNANDO CORTES CÓD. 20121032025

DIRECTOR INTERNO: ZAMIR MATURANA CORDOBA

DIRECTOR EXTERNO: JOSÉ FERNANDO CORTES MOLANO

MODALIDAD: PASANTIA

RTA. El Consejo de Carrera aprueba la realización del Proyecto.

4.3. TITULO "REVISION, MATENIMIENTO, CALIBRACION Y VERIFICACION DEL PROYECTO LABORATORIO DE TOPOGRAFIA Y GEODESIA"

AUTORES: VIVIANA GOMEZ GÓMEZ CÓD. 20121032001

DIRECTOR INTERNO: ZAMIR MATURANA CORDOBA

DIRECTOR EXTERNO: JOSÉ FERNANDO CORTES MOLANO

MODALIDAD: PASANTIA

RTA. El Consejo de Carrera aprueba la realización del Proyecto.



4.4. TITULO "REVISION, CONTROL, VERIFICACION Y ANALISIS DE LOS LEVANTAMIENTOS TOPOGRAFICOS CON CONTROL TERRESTRE Y CALIFICACION DE CAMPO"

AUTORES: LUISA MARIA MATAALLANA CÓD. 20121032031

DIRECTOR INTERNO: ZAMIR MATURANA CORDOBA

DIRECTOR EXTERNO: JOSÉ FERNANDO CORTES MOLANO

Este documento es propiedad de la Universidad Distrital Francisco José de Caldas. Prohibida su reproducción por cualquier medio, sin previa autorización.

	FORMATO: ACTA DE REUNIÓN	Código: GI-FR-010	
	Macroproceso: Direccionamiento Estratégico	Versión: 02	
	Proceso: Gestión Integrada	Fecha de Aprobación:	

MODALIDAD: PASANTIA

RTA. El Consejo de Carrera aprueba la realización del Proyecto.

4.5. TITULO "PROCESO DE REVISION, CONTROL DE CALIDAD, VERIFICACION Y ANALISIS DE LOS LEVANTAMIENTOS DEL PREDIO ARROYO GRANDE"

AUTORES: LISMAR ROSSANA MALDONADO CÓD. 20121032038

DIRECTOR INTERNO: ZAMIR MATURANA CÓRDOBA

DIRECTOR EXTERNO: JOSÉ FERNANDO CORTES MOLANO

MODALIDAD: PASANTIA

RTA. El Consejo de Carrera aprueba la realización del Proyecto.

4.6. TITULO "PROCESOS DE REVISION DE LOS LEVANTAMIENTOS TOPOGRAFICOS REALIZADOS EN LA EXTENSION DE ARROYO GRANDE, ASIGNADOS AL GIT CONTRL TERRESTRE Y CLASIFICACION DE CAMPO"

AUTORES: JENY PAOLA SUAREZ CÓD. 20121032037

DIRECTOR INTERNO: ZAMIR MATURANA CÓRDOBA

DIRECTOR EXTERNO: JOSÉ FERNANDO CORTES MOLANO



MODALIDAD: PASANTIA

RTA. El Consejo de Carrera aprueba la realización del Proyecto.

4.7. TITULO "REVISION, DE LEVANTAMIENTOS TOPOGRÁFICOS – IGAC"

AUTORES: ROSA MARCELA CASTRO CÓD. 20101032007

DIRECTOR INTERNO: ZAMIR MATURANA CÓRDOBA

	FORMATO: ACTA DE REUNIÓN	Código: GI-FR-010	
	Macroproceso: Direccionamiento Estratégico	Versión: 02	
	Proceso: Gestión Integrada	Fecha de Aprobación:	

DIRECTOR EXTERNO: JOSÉ FERNANDO CORTES MOLANO

MODALIDAD: PASANTIA

RTA. El Consejo de Carrera aprueba la realización del Proyecto.

4.8. TITULO "PASANTÍA CONCERNIENTE A LA REVISION DE LEVANTAMINTOS TOPOGRÁFICOS ASIGNADOS AL GRUPO INTERNO DE TRABAJO DE CONTROL TERRESTRE Y CLASIFICACIÓN DE CAMPO, DEL INSTITUTO GEOGRÁFICO AGUSTÍN CODAZZI"

AUTORES: DAVID ANDRES HERRERA CÓD. 20042032016

DIRECTOR INTERNO: WILLIAM ANDRES CASTRO LOPEZ

DIRECTOR EXTERNO: JOSÉ FERNANDO CORTES MOLANO

MODALIDAD: PASANTIA

RTA. El Consejo de Carrera aprueba la realización del Proyecto.

4.9. TITULO "LABORATORIO TOPOGRAFICO PARA LAS NECESIDADES DE GIT DE GEODESIA Y CONTROL TERRESTRE Y CALIFICACIONES DE CAMPO"

AUTORES: JUAN DAVID PANTOJA CÓD. 20112032024

DIRECTOR INTERNO: WILLIAM ANDRES CASTRO LOPEZ



DIRECTOR EXTERNO: JOSÉ FERNANDO CORTES MOLANO

MODALIDAD: PASANTIA

RTA. El Consejo de Carrera aprueba la realización del Proyecto.

4.10. TITULO "DOCUMENTACION, REVISION Y AJUSTE DE LA BASE DE DATOS DE LOS ORIGENES CARTESIANOS REALIZADOS POR EL GRUPO INTERNO DEL TRABAJO DE GEODESIA"

AUTORES: ANDRES FELIPE ARIZA CÓD. 20121032039

	FORMATO: ACTA DE REUNIÓN	Código: GI-FR-010	
	Macroproceso: Direccionamiento Estratégico	Versión: 02	
	Proceso: Gestión Integrada	Fecha de Aprobación:	

DIRECTOR INTERNO: WILLIAM ANDRÉS CASTRO

DIRECTOR EXTERNO: JOSÉ FERNANDO CORTES MOLANO

MODALIDAD: PASANTIA

RTA. El Consejo de Carrera aprueba la realización del Proyecto.

4.11. TITULO "APOYO DE LOS DIFERENTES PROCESOS REALIAZDOS AL INTERIOR DEL PROYECTO DE LABORATORIO DE TOPOGRAFIA Y GEODESIA"

AUTORES: LUIS EDUARDO MENDEZ CÓD. 20121032018

DIRECTOR INTERNO: WILLIAM ANDRES CASTRO LOPEZ

DIRECTOR EXTERNO: JOSÉ FERNANDO CORTES MOLANO

MODALIDAD: PASANTIA

RTA. El Consejo de Carrera aprueba la realización del Proyecto.

4.12 TITULO "PLANTEAMIENTO DE PASANTIA EN ORIGENES CARTOGRAFICOS DEL INSTITUTO GEOGRAFICO AGUSTIN CODAZZI"



AUTORES: NATALIA VIVIANA SALAMANCA CÓD. 20132032251

DIRECTOR INTERNO: WILLIAM ANDRES CASTRO

DIRECTOR EXTERNO: JOSÉ RICARDO GUEVARA LIMA

MODALIDAD: PASANTIA

RTA. El Consejo de Carrera aprueba la realización del Proyecto.

	FORMATO: ACTA DE REUNIÓN	Código: GI-FR-010	
	Macroproceso: Direccionamiento Estratégico	Versión: 02	
	Proceso: Gestión Integrada	Fecha de Aprobación:	

4.13 TITULO “APOYO SUBDIRECCION DE GEOGRAFIA Y CARTOGRAFIA DEL INSTITUTO GEOGRAFICO AGUSTIN CODAZZI, EN EL PROCESO DE REVISION, AJUSTE E INGRESO A LA BASE DE DATOS LOS ORIGENES CARTOGRAFICOS REALIZADOS POR EL GRUPO INTERNO DE TRABAJO DE GEODESIA”

AUTORES: JUAN MANUEL RODRIGUEZ CÓD. 20082032037

DIRECTOR INTERNO: WILLIAM ANDRES CASTRO

DIRECTOR EXTERNO: JOSE RICARDO GUEVARA LIMA

MODALIDAD: PASANTIA

RTA. El Consejo de Carrera aprueba la realización del Proyecto.

4.14. TITULO “ELABORACION DE LA GEOREFERENCIACION DE LA ENCUESTA SISBEN PARA EL CASO URBANO DEL MUNICIPIO DE MOSQUERA”

AUTORES: JULY PAOLA PIÑEROS CÓD. 20102032012

DIRECTOR: MARÍA FERNANDA GALVIS LAGOS

MODALIDAD: MONOGRAFIA

RTA. El Consejo de Carrera aprueba la realización del Proyecto.



4.15. TITULO “MODIFICACION DE UN CONCRETO ASFALTICO MDC-19 MEDIANTE LA SUSTITUCION DEL LLENANTE MINERAL POR CALAMINA”

AUTORES: JESUS DAVID AMEZQUITA CÓD. 20111032002  
CRISTIAN DAVID GANTIVA CÓD. 20111032010

DIRECTOR INTERNO: WILMAR DARIO FERNANDEZ

MODALIDAD: MONOGRAFIA

RTA. El Consejo de Carrera aprueba la realización del Proyecto.

	FORMATO: ACTA DE REUNIÓN	Código: GI-FR-010	
	Macroproceso: Direccionamiento Estratégico	Versión: 02	
	Proceso: Gestión Integrada	Fecha de Aprobación:	

4.16. TITULO “ESTRUCTURACION DE INFORMACION CARTOGRAFICA HISTÓRICA DE SOLICITUD DE BALDÍOS DEL DEPARTAMENTO DEL TOLIMA”

AUTORES: EDGAR EDUARDO PALACINO CÓD.20082032034

DIRECTOR INTERNO: MARÍA FERNANDA GALVIS LAGOS

DIRECTOR EXTERNO: JUAN MAURICIO FLOREZ

MODALIDAD: PASANTÍA

RTA. El Consejo de Carrera aprueba la realización del Proyecto.

**5. CASOS ESTUDIANTES**



5.1 El estudiante CRISTIAN FERNANDO JAQUE, código estudiantil 20082032025, solicita una prórroga de tres meses al anteproyecto titulado “METODOLOGIA PARA LA ESTIMACION DE AMENAZA DE INCENDIOS FORESTALES EN LOS CERROS ORIENTALES DE LA CIUDAD DE BOGOTA POR MEDIO DE IMÁGENES SATELITALES LANDSAT TM 5 Y KRIGING GEOESTADÍSTICO”

RTA. El Consejo de Carrera aprueba la prórroga por tres 3 meses.

5.2 Los estudiantes ANDRES FELIPE CHIGUAZUQUE, código estudiantil 20161032480, CARLOS IVAN SANCHEZ, código estudiantil 20161032482, GERMAN STIWAR TORRES, código estudiantil 20161032472, DANIEL ANDRES GARZON, código estudiantil 20162032246, MARIA FERNANDA POVEDA, código estudiantil 20162032019, JORGE ALEXIS SANABRIA, código estudiantil 20161032478, FREDDY CUBILLOS, código estudiantil 20161032483, y ROBINSON MARTINEZ, código estudiantil 20161032479 solicitan la validación de las asignaturas ÉTICA E INTRODUCCIÓN A LA INGENIERIA TOPOGRÁFICA.

RTA. El Consejo de Carrera aprueba la solicitud y nombra como docentes evaluadores a los Ingenieros WILLIAM BARRAGÁN ZAQUE Y MOISÉS CASTRO.



	FORMATO: ACTA DE REUNIÓN	Código: GI-FR-010	
	Macroproceso: Direccionamiento Estratégico	Versión: 02	
	Proceso: Gestión Integrada	Fecha de Aprobación:	

5.3 Los estudiantes ANDRÉS FELIPE CHIGUAZUQUE, código estudiantil 20161032480, CARLOS IVÁN SÁNCHEZ, código estudiantil 20161032482, GERMAN STIWAR TORRES, código estudiantil 20161032472, CATHERINE MUÑOZ MANZIPE, código estudiantil 20142032276, DANIEL ANDRÉS GARZÓN, código estudiantil 20162032246, MARÍA FERNANDA POVEDA, código estudiantil 20162032019, solicitan la validación de las asignaturas HUMANIDADES

RTA. El Consejo de Carrera aprueba la solicitud y nombra como docentes evaluadores a los profesores AMANDA CASTAÑEDA y ARMANDO CORREA. Se programa para el día martes, noviembre 8 de 2016 a las 2:00pm.

5.4. Los estudiantes CRISTIAN FERNANDO AGUDELO, código estudiantil 20131032006, YENNY LORENA RENDON, código estudiantil 20131032017, y PAULA ANDREA REYES, código estudiantil 20131032027, solicitan la homologación de la asignatura Ética Profesional, la cual será cursada en la Universidad de Guadalajara, por la electiva Extrínseca IV.

RTA. El Consejo de Carrera aprueba la solicitud.

Una vez agotada la agenda y siendo las 4:00pm, se levanta la sesión, para constancia se firma esta acta por quienes en ella intervinieron.

Actividad/Tarea	Líder/Responsable	Fecha de Cumplimiento