


	FORMATO: ACTA DE REUNIÓN	Código: GI-FR-010	
	Macroproceso: Direccionamiento Estratégico	Versión: 02	
	Proceso: Gestión Integrada	Fecha de Aprobación:	

**Acta No 017-019**

Proceso: <b>Consejo de Proyecto Curricular</b>		Subproceso:	
Unidad Académica y/o Administrativa: <b>Ingeniería Topográfica</b>		Hora de Inicio: <b>2:00pm</b>	
Motivo y/o Evento: <b>Consejo Extraordinario Curricular</b>		Hora de finalización: <b>4:00pm</b>	
Lugar: <b>Sala de Juntas – Facultad del Medio Ambiente y Recursos Naturales</b>		Fecha: <b>Septiembre 2 de 2019</b>	
<b>Participantes:</b>	<b>Nombre</b>	<b>Cargo</b>	<b>Firma</b>
	Edgar Lozano Espinosa	Coordinador Proyecto Curricular Ingeniería Topográfica (presidente)	<b>ORIGINAL FIRMADO</b>
	Zamir Maturana Córdoba	Componente Profesional	<b>ORIGINAL FIRMADO</b>
	Uriel Coy Verano	Componente Humanístico	<b>ORIGINAL FIRMADO</b>
	Wilson Jairo Pinzón Casallas	Componente de Básico	<b>ORIGINAL FIRMADO</b>
	Luisa Matallana	Representante Estudiantil	<b>N.A.</b>
	Daniel Fabricio Salazar		<b>ORIGINAL FIRMADO</b>
<b>Elaboró:</b> Patricia Sarmiento		<b>Visto Bueno del Acta:</b> Edgar Lozano Espinosa	
<b>OBJETIVO:</b> Realizar la reunión habitual del Consejo del Proyecto Curricular de Ingeniería Topográfica, con el objetivo de abordar diferentes temas que son de su competencia, y que involucra a su Comunidad Educativa (docentes, estudiantes y egresados).			
<b>ORDEN DEL DÍA</b>			
<ol style="list-style-type: none"> <li>Llamado a Lista y Verificación del Quórum.</li> <li>Elección de Docentes Concurso Abreviado</li> </ol>			

	FORMATO: ACTA DE REUNIÓN	Código: GI-FR-010	
	Macroproceso: Direccionamiento Estratégico	Versión: 02	
	Proceso: Gestión Integrada	Fecha de Aprobación:	

1. Llamado a lista y verificación del quórum.

**RTA.** Se verificó la asistencia con quórum deliberatorio y aprobatorio.

2. Elección de Docente “Concurso de Selección Abreviada”

De acuerdo a la necesidad del Proyecto Curricular se definieron los siguientes perfiles con su respectiva justificación:

**Perfil 1: DISEÑO GEOMETRICO DE VÍAS Y LEVANTAMIENTOS ESPECIALES:** Debido a que se abrieron dos grupos, y cambio de docente.

Ingeniero Topográfico preferiblemente con título de postgrado en el área del concurso. con experiencia profesional de dos (2) años, preferiblemente con experiencia docente.

**PERFIL 1**

DOCENTE	COMPONENTE DE EVALUACIÓN	VALOR %	PUNTAJE PARCIAL	PUNTAJE TOTAL	
ELKIN DARIO CAÑON BUITRAGO	DOCTORADO	50	50%	40	
	MAESTRÍA	40			
	ESPECIALIZACIÓN	35			
	PREGRADO	30			
	EXPERIENCIA DOCENTE Y PROFESIONAL	40%			40
	PRODUCTIVIDAD ACADÉMICA	10%			0
				<b>80 GANADOR</b>	
EMILY NUÑEZ EGUIS	DOCTORADO	50	50%	30	
	MAESTRÍA	40			
	ESPECIALIZACIÓN	35			
	PREGRADO	30			
	EXPERIENCIA DOCENTE Y PROFESIONAL	40%			10.9
	PRODUCTIVIDAD ACADÉMICA	10%			0
				40.9	

**Rta.** Se declara como ganador del Concurso a **ELKIN DARIO CAÑON BUITRAGO**

Una vez agotada la agenda y siendo las 4:00pm, se levanta la sesión, para constancia se firma esta acta por quienes en ella intervinieron.

Actividad/Tarea	Líder/Responsable	Fecha de Cumplimiento