
	FORMATO: ACTA DE REUNIÓN	Código: GI-FR-010	
	Macroproceso: Direccionamiento Estratégico	Versión: 02	
	Proceso: Gestión Integrada	Fecha de Aprobación: 17/09/2014	



**ACTA No 09-2020**

<b>Proceso: Consejo Curricular</b>		<b>Subproceso</b>	
<b>Unidad Académica y/o Administrativa: Ingeniería Topográfica</b>			<b>Hora de Inicio: 02:00 p.m.</b>
<b>Motivo y/o Evento: Consejo Curricular</b>			<b>Hora de Finalización: 4:00 p.m.</b>
<b>Lugar: Virtual - Herramienta Zoom</b>			<b>Fecha: 1 de abril de 2020</b>
<b>Participantes:</b>	<b>Nombre</b>	<b>Cargo</b>	<b>Firma</b>
	Edgar Lozano Espinosa	Presidente del Consejo	ORIGINAL FIRMADO
	Zamir Maturana Córdoba	Componente Profesional	ORIGINAL FIRMADO
	Uriel Coy Verano	Componente Humanístico	ORIGINAL FIRMADO
	Wilson Jairo Pinzón Casallas	Componente de Básico	NO ASISTIÓ
	Valentina Agudelo Cifuentes	Representante estudiantil	ORIGINAL FIRMADO
	Juan Manuel Urrego Fúquene	Representante estudiantil	ORIGINAL FIRMADO
<b>Elaboró: Liliana Patricia Cancelada</b>		<b>Visto Bueno del Acta: Edgar Lozano Espinosa</b>	

**OBJETIVO:** Realizar la reunión habitual del Consejo del Proyecto Curricular de Ingeniería Topográfica, con el objetivo de abordar diferentes temas que son de su competencia y que involucra a su Comunidad Educativa (docentes, estudiantes y egresados).

- ORDEN DEL DÍA**
1. Verificación del Quorum
  2. Casos Proyecto Curricular
  3. Casos Docentes
  4. Casos Estudiantes
  5. Varios

	NOMBRE	CARGO	FIRMA
REVISÓ Y APROBÓ	EDGAR LOZANO ESPINOSA	PRESIDENTE	ASISTIÓ
REVISÓ Y APROBÓ	ZAMIR MATURANA CORDOBA	COMPONENTE PROFESIONAL	ASISTIÓ
REVISÓ Y APROBÓ	WILSON JAIRON PINZON CASALLAS	COMPONENTE BÁSICO	NO ASISTIÓ
REVISÓ Y APROBÓ	URIEL COY VERANO	COMPONENTE HUMANÍSTICO	ASISTIÓ
REVISÓ Y APROBÓ	VALENTINA AGUDELO CIFUENTES	REPRESENTANTE ESTUDIANTIL	ASISTIÓ
REVISÓ Y APROBÓ	JUAN MANUEL URREGO FUQUENE	REPRESENTANTE ESTUDIANTIL	ASISTIÓ

 UNIVERSIDAD DISTRITAL FRANCISCO JOSÉ DE CALDAS	FORMATO: ACTA DE REUNIÓN	Código: GI-FR-010	 SIGUD <small>Sistema Integrado de Gestión</small>
	Macroproceso: Direccionamiento Estratégico	Versión: 02	
	Proceso: Gestión Integrada	Fecha de Aprobación: 17/09/2014	

## DESARROLLO

### 1. Verificación del quorum

Se verifica el quorum estableciendo que existe quorum deliberatorio y aprobatorio, con la asistencia de 5 de los 5 miembros del Consejo.


### 2. Casos Proyecto Curricular

#### 2.1 Practicas Académicas

El Coordinador del Proyecto Curricular **PRESENTA** el plan de prácticas académicas del Proyecto Curricular para los periodos académicos 2020-I y 2020-III e informa que dada la situación actual respecto a la práctica extramural y que los docentes de vinculación especial a cargo de los espacios académicos Levantamientos Especiales Gr. 402, Topografía Automatizada Gr. 400 y Tránsito Y Transportes Gr. 400, no entregaron la proyección de prácticas, se decidió proyectar la ruta para que sea realiza en los periodos académicos del año 2020. El Consejo Curricular se da por **ENTERADO** y por unanimidad **APRUEBA** el plan de prácticas y **DECIDE** remitir a la Decanatura de la Facultad del Medio Ambiente y Recursos Naturales para su aprobación.

ID	CÓDIGOS ASIGNATURAS	ASIGNATURA	DÍAS DE PRÁCTICA	RECORRIDO	# DOCENTES	DOCENTE RESPONSABLE	# ESTUDIANTES
1	2041 2043 2042	Levantamientos Especiales GP 401 Topografía Automatizada GP 401 Tránsito y Transportes GP 401	5	Bogotá –Medellin – Laguna de Guatapé – Medellín y alrededores - Bogotá	4	ZAMIR MATURANA CORDOBA	73
2	2041 2043 2042	Levantamientos Especiales GP 402 Topografía Automatizada GP 400 Tránsito y Transportes GP 400	5	Bogotá –Medellin – Laguna de Guatapé – Medellín y alrededores - Bogotá	4	EDGAR LOZANO	73
3	2041 2043 2042	Geodesia Geométrica GP 401 y 402 Geodesia Posicional GP 401 y 402 Métodos de Prospección Geofísica GP 401 y 402	5	Bogotá –Neiva – Desierto de la tatacoa – Neiva - Bogotá	4	ROBINSON QUINTANA YAMITH VIZCAINO	174
4	2031	Mecánica de Suelos (032-400, 032-401)	2	Bogotá-Villavicencio-Vía a Puerto López-Villavicencio-Bogotá	2	HUGO ALEXANDER RONDÓN QUINTANA	72
5	2044	Pavimentos	2	Bogotá-Villavicencio-Vía a Puerto López-Villavicencio-Bogotá	2	HUGO ALEXANDER RONDÓN QUINTANA	72
6	2053	Ingeniería Ambiental GP 401 y 403	1	Bogotá – Autopista norte – Chia - Bogotá	1	JOSE MIGUEL CEPEDA RENDON	50



	NOMBRE	CARGO	FIRMA
REVISÓ Y APROBÓ	EDGAR LOZANO ESPINOSA	PRESIDENTE	ASISTIÓ
REVISÓ Y APROBÓ	ZAMIR MATURANA CORDOBA	COMPONENTE PROFESIONAL	ASISTIÓ
REVISÓ Y APROBÓ	WILSON JAIRON PINZON CASALLAS	COMPONENTE BÁSICO	NO ASISTIÓ
REVISÓ Y APROBÓ	URIEL COY VERANO	COMPONENTE HUMANÍSTICO	ASISTIÓ
REVISÓ Y APROBÓ	VALENTINA AGUDELO CIFUENTES	REPRESENTANTE ESTUDIANTIL	ASISTIÓ
REVISÓ Y APROBÓ	JUAN MANUEL URREGO FUQUENE	REPRESENTANTE ESTUDIANTIL	ASISTIÓ

 UNIVERSIDAD DISTRITAL FRANCISCO JOSÉ DE CALDAS	<b>FORMATO: ACTA DE REUNIÓN</b>		Código: GI-FR-010
	Macroproceso: Direccionamiento Estratégico		Versión: 02
	Proceso: Gestión Integrada		Fecha de Aprobación: 17/09/2014



7	2038	Evaluación Ambiental Grupo 403	1	Bogotá – Avenida el Dorado – Engativa - Bogota	1	JOSE MIGUEL CEPEDA RENDON	35
8	2020 2024	DISEÑO GEOMÉTRICO GRUPO 401 LOCALIZACIÓN DE VÍAS GRUPO 401 y 402	3	Bogotá - San Francisco Cundinamarca - Bogota	1	NICOLÁS ENRIQUE ROMERO PATIÑO	75
9	2007	Altimetría Gr. 400 y 401	2	Bogota -Suesca-Bogota	1	MOISES CASTRO SANTAMARIA	60
10	2005	Planimetría Gr. 401 y 403	2	Bogotá- Fusagasugá-Melgar-Bogotá	2	POR DEFINIR	60
11	2005	Planimetría Gr.402 y 404	2	Bogotá- Fusagasugá-Melgar-Bogotá	2	POR DEFINIR	40
12	2041 2043 2042	Levantamientos Especiales GP 401 Topografía Automatizada GP 401 Tránsito y Transportes GP 401	5	Bogotá – Agua Chica - Santa Marta - Parque Tairona - Santa Marta - Parque Tairona - Santa Marta - Parque Tairona - Santa Marta – Agua Chica - Bogota	4	ZAMIR MATURANA CORDOBA	73
13	2041 2043 2042	Levantamientos Especiales GP 402 Topografía Automatizada GP 400 Tránsito y Transportes GP 400	5	Bogotá – Agua Chica - Santa Marta - Parque Tairona - Santa Marta - Parque Tairona - Santa Marta - Parque Tairona - Santa Marta – Agua Chica - Bogota	4	EDGAR LOZANO	73
14	2041 2043 2042	Geodesia Geométrica GP 401 y 402 Geodesia Posicional GP 401 y 402 Métodos de Prospección Geofísica GP 401 y 402	5	Bogotá –Neiva – Desiero de la tatacoa – Neiva - Bogota	4	GERMAN TORRIJOS CADENA YAMITH VIZCAINO	174
15	2031	Mecánica de Suelos (032-400, 032-401)	2	Bogotá-Villavicencio-Vía a Puerto López-Villavicencio-Bogotá	2	HUGO ALEXANDER RONDÓN QUINTANA	72
16	2044	Pavimentos	2	Bogotá-Villavicencio-Vía a Puerto López-Villavicencio-Bogotá	2	HUGO ALEXANDER RONDÓN QUINTANA	72
17	2053	Ingeniería Ambiental GP 401 y 403	1	Bogotá – Autopista norte – Chia - Bogota	1	JOSE MIGUEL CEPEDA RENDON	50
18	2038	Evaluación Ambiental Grupo 403	1	Bogotá – Avenida el Dorado – Engativa - Bogota	1	JOSE MIGUEL CEPEDA RENDON	35
19	2020 2024	DISEÑO GEOMÉTRICO GRUPO 401 LOCALIZACIÓN DE VÍAS GRUPO 401 y 402	3	Bogotá - San Francisco Cundinamarca - Bogota	1	NICOLÁS ENRIQUE ROMERO PATIÑO	75
20	2007	Altimetría Gr. 400 y 401	2	Bogota -Suesca-Bogota	1	MOISES CASTRO SANTAMARIA	60
21	2005	Planimetría Gr. 401 y 403	2	Bogotá- Fusagasugá-Melgar-Bogotá	2	POR DEFINIR	60
22	2005	Planimetría Gr.402 y 404	2	Bogotá- Fusagasugá-Melgar-Bogotá	2	POR DEFINIR	40

	NOMBRE	CARGO	FIRMA
REVISÓ Y APROBÓ	EDGAR LOZANO ESPINOSA	PRESIDENTE	ASISTIÓ
REVISÓ Y APROBÓ	ZAMIR MATURANA CORDOBA	COMPONENTE PROFESIONAL	ASISTIÓ
REVISÓ Y APROBÓ	WILSON JAIRON PINZON CASALLAS	COMPONENTE BÁSICO	NO ASISTIÓ
REVISÓ Y APROBÓ	URIEL COY VERANO	COMPONENTE HUMANÍSTICO	ASISTIÓ
REVISÓ Y APROBÓ	VALENTINA AGUDELO CIFUENTES	REPRESENTANTE ESTUDIANTIL	ASISTIÓ
REVISÓ Y APROBÓ	JUAN MANUEL URREGO FUQUENE	REPRESENTANTE ESTUDIANTIL	ASISTIÓ

	FORMATO: ACTA DE REUNIÓN	Código: GI-FR-010	
	Macroproceso: Direccionamiento Estratégico	Versión: 02	
	Proceso: Gestión Integrada	Fecha de Aprobación: 17/09/2014	

### 3. Casos Docentes

3.1 No hay Casos.

### 4. Casos Estudiantes



4.1 El estudiante **ANDRÉS JOYA CÁRDENAS** código estudiantil **20012032018**, **PRESENTA** la **PROPUESTA** del trabajo de grado para optar a título de Ingeniero(a) Topográfico en modalidad **MONOGRAFÍA** (Acuerdo 038 de 2015 del Consejo Académico) titulado “ANÁLISIS TOPOGRÁFICO PARA EL DISEÑO DE LAS OBRAS DE RESTAURACIÓN AMBIENTAL DEL COMPLEJO LAGUNA SALADA (LAGUNA SALADA, Y LOS HUMEDALES BOCA GRANDE, LA ESPERANZA Y MANO DE DIOS). RIOHACHA – LA GUAJIRA”, avalado por el docente José Miguel Cepeda Rendon. El Consejo Curricular se da por **ENTERADO** y, por unanimidad **AVALA** la propuesta y **DESIGNA** como director al docente José Miguel Cepeda Rendon y **SOLICITA** al Coordinador del Proyecto Curricular realizar la inscripción del espacio académico Trabajo de Grado para el periodo 2020-1.

4.2 El estudiante **DANNY LEANDRO RANGEL BERMÚDEZ** código estudiantil **20101032072**, **SOLICITA** prorroga y cambio de director de la **PROPUESTA** del trabajo de grado para optar a título de Ingeniero(a) Topográfico en modalidad **PASANTÍA** (Acuerdo 038 de 2015 del Consejo Académico) titulado “CONSULTORÍA TÉCNICA Y JURÍDICA PARA LA PRIMERA FASE DE FORMALIZACIÓN Y TITULACIÓN DE DOSCIENTOS (200) PREDIOS FISCALES URBANOS DE PROPIEDAD DEL MUNICIPIO DE TIMBIQUÍ CAUCA”, dirigida por el docente Ismael Osorio Baquero, dado que el docente director se encuentra disfrutando del beneficio del año sabático. El Consejo Curricular se da por **ENTERADO** y, por unanimidad **AVALA** la propuesta y **DESIGNA** como director al docente **Germán Torrijos Cadena**.

4.3 El estudiante **DILAN ESTEBAN RODRÍGUEZ JIMÉNEZ** código estudiantil **20192032021**, **SOLICITA** la homologación de los siguientes espacios académicos, relacionados a continuación:

ASIGNATURA	CÓDIGO	ASIGNATURA SENA
Altimetría	2007	Efectuar Levantamientos topográficos básicos de acuerdo a normas, planos y especificaciones
Fotogrametría y Fotointerpretación	2028	Efectuar levantamientos fotogramétricos de acuerdo a normas y especificaciones.
Diseño Geométrico de Vías	2020	Trazar y localizar proyectos viales de acuerdo con normas planos y especificaciones.
Electiva Extrínseca I	2010	Controlar los riegos de trabajo en altura, de acuerdo a la tarea a realizar y actividad económica.
Electiva Extrínseca II	2022	
Electiva Extrínseca III	2023	
Segunda Lengua – Inglés I	9901	Comprender textos en ingles en forma escrita y auditiva.
Segunda Lengua – inglés II	9902	
Segunda Lengua – inglés III	9903	

	NOMBRE	CARGO	FIRMA
REVISÓ Y APROBÓ	EDGAR LOZANO ESPINOSA	PRESIDENTE	ASISTIÓ
REVISÓ Y APROBÓ	ZAMIR MATURANA CORDOBA	COMPONENTE PROFESIONAL	ASISTIÓ
REVISÓ Y APROBÓ	WILSON JAIRON PINZON CASALLAS	COMPONENTE BÁSICO	NO ASISTIÓ
REVISÓ Y APROBÓ	URIEL COY VERANO	COMPONENTE HUMANÍSTICO	ASISTIÓ
REVISÓ Y APROBÓ	VALENTINA AGUDELO CIFUENTES	REPRESENTANTE ESTUDIANTIL	ASISTIÓ
REVISÓ Y APROBÓ	JUAN MANUEL URREGO FUQUENE	REPRESENTANTE ESTUDIANTIL	ASISTIÓ

	FORMATO: ACTA DE REUNIÓN	Código: GI-FR-010	
	Macroproceso: Direccionamiento Estratégico	Versión: 02	
	Proceso: Gestión Integrada	Fecha de Aprobación: 17/09/2014	

Catastro	2030	Adquirir los recursos para obtener los resultados esperados.
----------	------	--

El Consejo Curricular se da por **ENTERADO** y por unanimidad, **DECIDE** dar trámite a la solicitud.

## 5. Varios

### 5.1 No hay varios.

Siendo las 4:00 p.m., se da por terminada la sesión. Para constancia, se envía por correo electrónico a las cuentas institucionales del presidente del Consejo Curricular de Ingeniería Topográfica, profesor Edgar Lozano Espinosa, y de los demás miembros del Consejo, para su firma digital.

**ORIGINAL FIRMADO**  
**EDGAR LOZANO ESPINOSA**

Presidente Consejo Curricular de Ingeniería Topográfica

ZAMIR MATURANA CORDOBA ORIGINAL FIRMADO

WILSON JAIRON PINZON CASALLAS NO ASISTIÓ

URIEL COY VERANO ORIGINAL FIRMADO

JUAN MANUEL URREGO FUQUENE ORIGINAL FIRMADO

VALENTINA AGUDELO CIFUENTES ORIGINAL FIRMADO

Actividad/Tarea	Líder/Responsable	Fecha de Cumplimiento

	NOMBRE	CARGO	FIRMA
REVISÓ Y APROBÓ	EDGAR LOZANO ESPINOSA	PRESIDENTE	ASISTIÓ
REVISÓ Y APROBÓ	ZAMIR MATURANA CORDOBA	COMPONENTE PROFESIONAL	ASISTIÓ
REVISÓ Y APROBÓ	WILSON JAIRON PINZON CASALLAS	COMPONENTE BÁSICO	NO ASISTIÓ
REVISÓ Y APROBÓ	URIEL COY VERANO	COMPONENTE HUMANÍSTICO	ASISTIÓ
REVISÓ Y APROBÓ	VALENTINA AGUDELO CIFUENTES	REPRESENTANTE ESTUDIANTIL	ASISTIÓ
REVISÓ Y APROBÓ	JUAN MANUEL URREGO FUQUENE	REPRESENTANTE ESTUDIANTIL	ASISTIÓ